

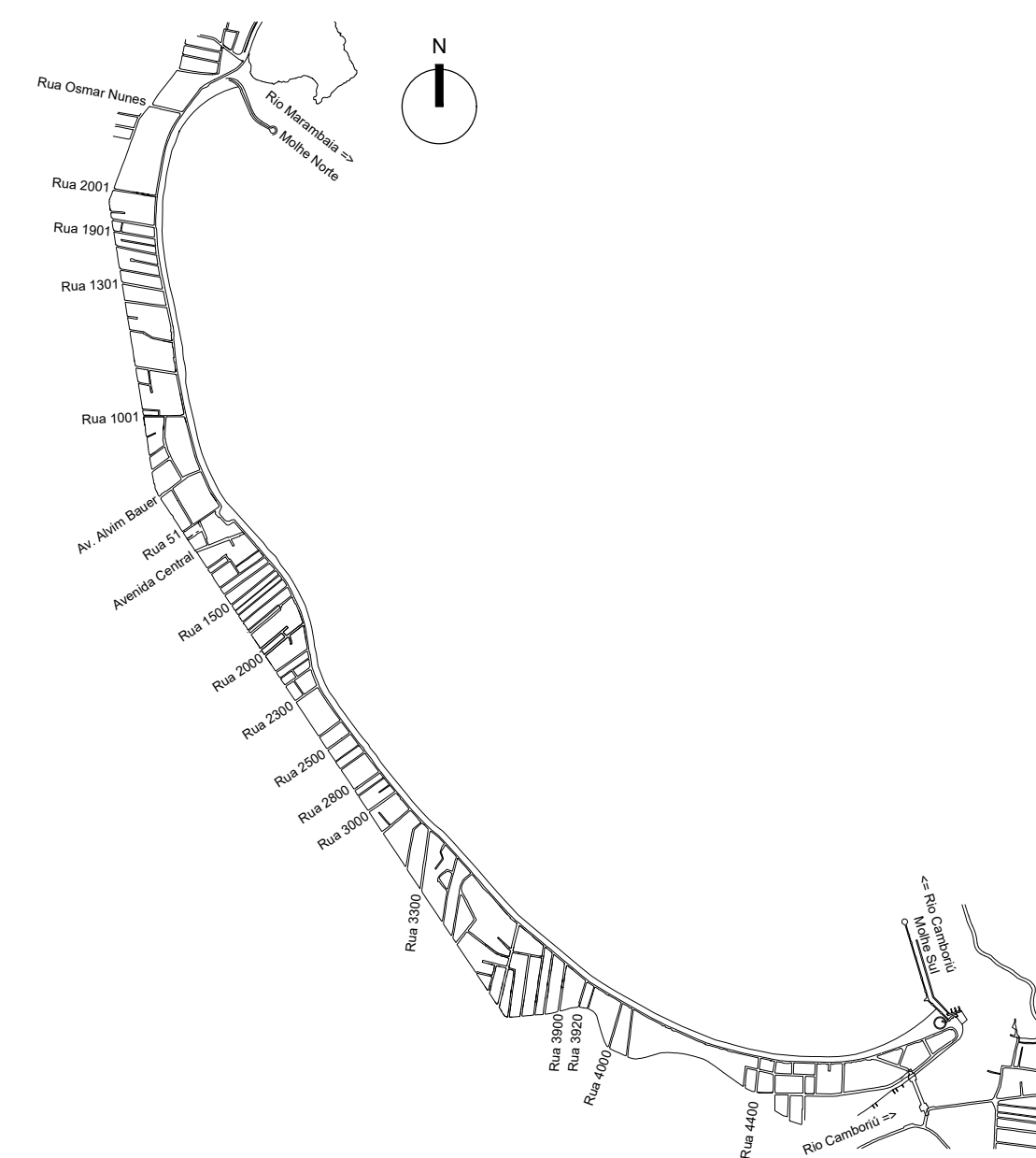
25 **LIXEIRA SUBTERRÂNEA (COFRE)**  
Escala 1:20

Escala 1:20


## NOTAS

- 01 Cotas em metros. Coordenadas em UTM.
- 02 Todas as cotas deverão ser conferidas no local.
- 03 Conferir demais projetos para compatibilização das infra-estruturas necessárias.
- 04 O concessionário de coleta de resíduos, deverá acompanhar a execução do cofre, para compatibilidade com o sistema fornecido por eles, na fase seguinte.
- 05 Este detalhe, é uma reprodução, do fornecido pelo concessionário, para aquisição/execução.
- 06 Em caso de divergência entre desenhos e cotas, o autor do projeto deverá ser consultado

### MAPA CHAVE



REV 01	Conforme análise PMBC - Assessoria especial do projeto de urbanização da obra	JL/FJ	Junho/2024
REV 00	Emissão Inicial	JL/FJ	Maio/2024
Nº	Registro de Modificações	Visto	Data



ESTADO DE SANTA CATARINA

MUNICÍPIO DE BALNEÁRIO CAMBORIÚ

Obra:

**PROJETO DE INTERVENÇÃO URBANA E PAISAGÍSTICA**

Local da Obra:

**Trecho Sul - Est. 4+250 a 4+992 e 5+230 a 5+780**

Projeto:

**Projeto de Urbanização**

Conteúdo:

**Detalhamentos Construtivos**

Data:

**Junho/2024**

Desenho:

**JL/FJ**

Coordenação:

**SGG/DNS**

Escala:


**Indicada**

Prancha:

**DC**

**04/12**

Elaboração:



Sérgio Guilherme Gótvick  
Arquiteto & Urbanista

Dayvi Nasse dos Santos  
Engenheira Civil

Marcos Roberto Stramari  
Engenheiro Civil

João Luiz de Figueiredo Junior  
Arquiteto Urbanista

Responsáveis Técnicos: