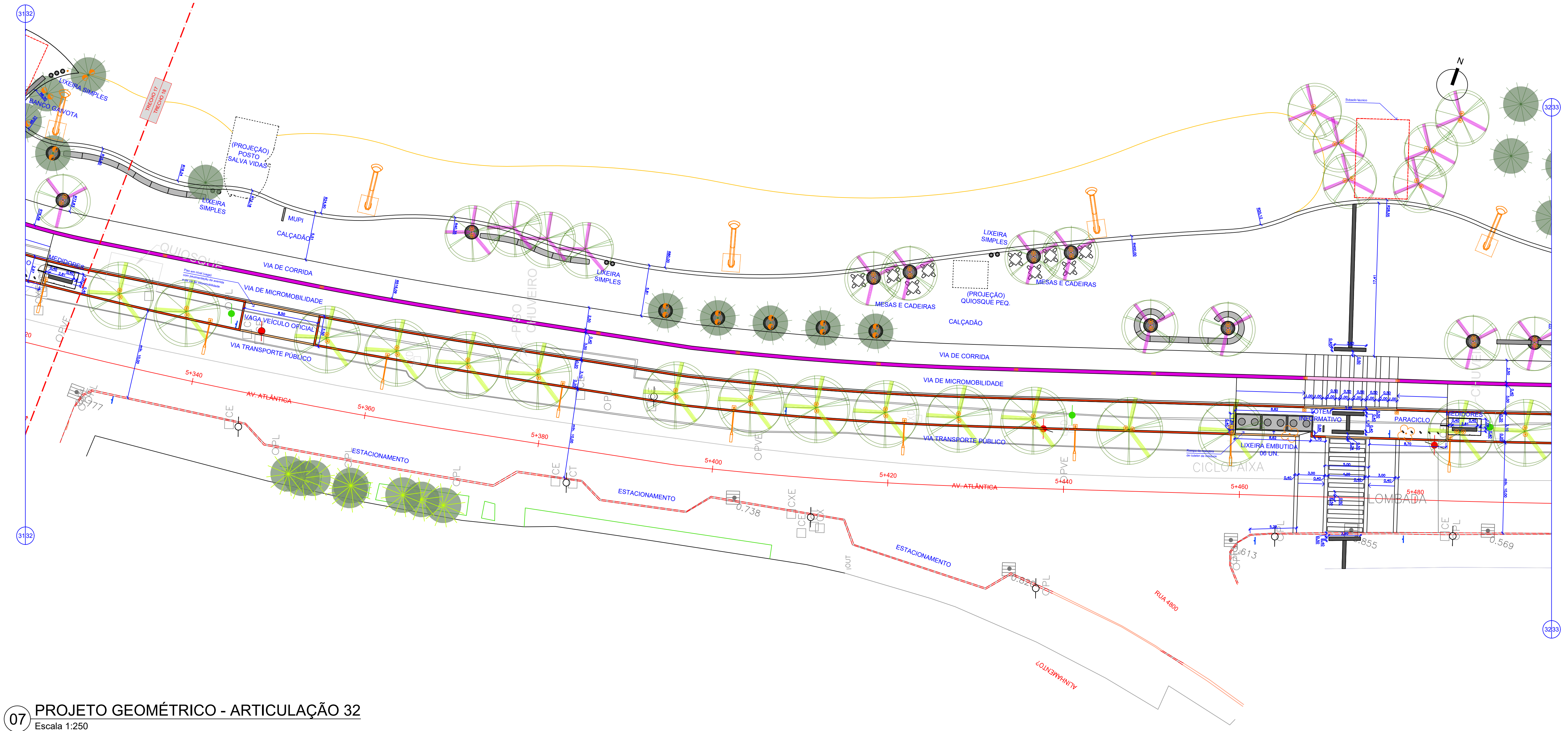
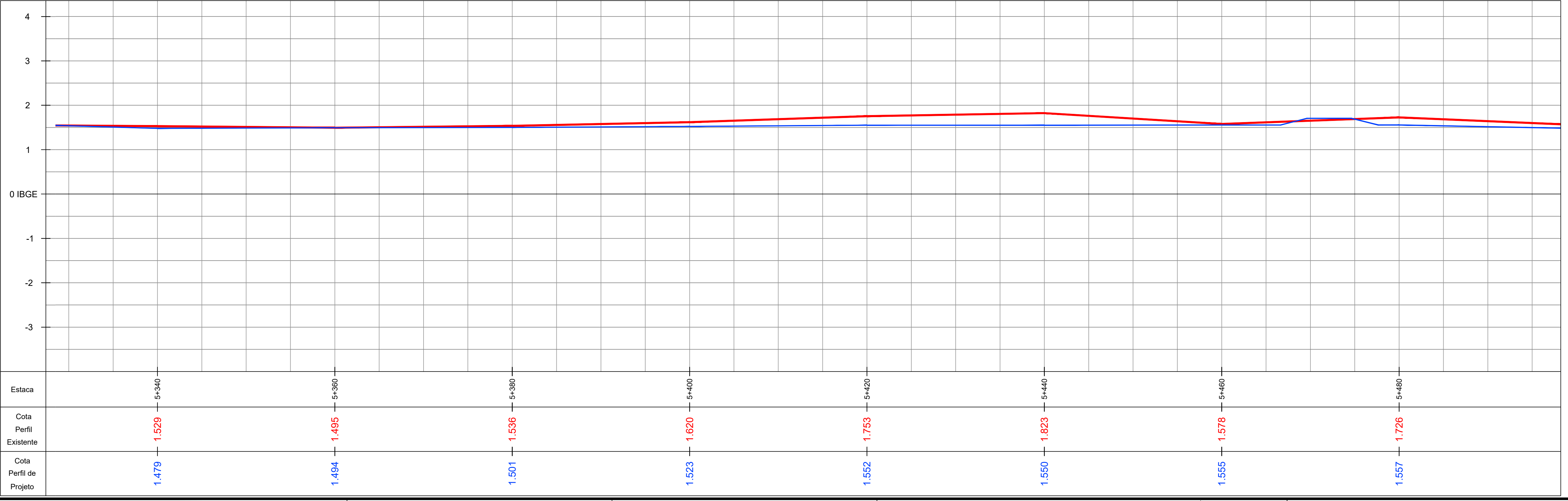


F  
E  
D  
C  
B  
A



07 PROJETO GEOMÉTRICO - ARTICULAÇÃO 32  
Escala 1:250

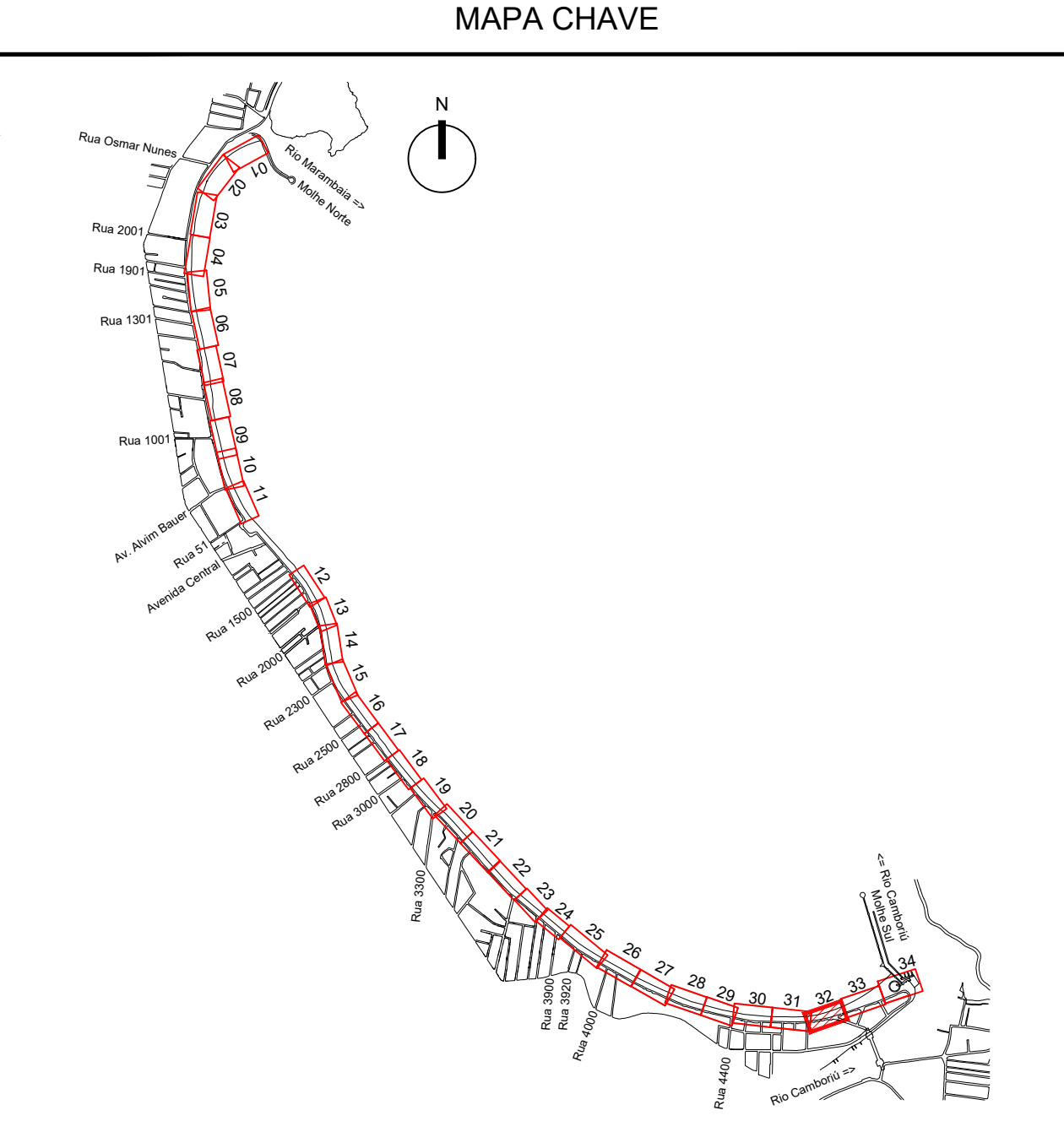


APONTAMENTOS

DOCUMENTOS DE REFERÊNCIA

- ACAD-Avenida Atlântica (Topografia)\_R1
- NOTAS
- 01 Cotas em metros. Coordenadas em UTM.
  - 02 Todas as cotas deverão ser conferidas no local.
  - 03 Em caso de divergência entre desenhos e cotas, o autor do projeto deverá ser consultado
  - 03 Anterior ao início dos serviços de remoções e demolições, deverá ser realizado o fechamento perimetral da obra com tapume, em conformidade com as orientações da fiscalização.
  - 04 O faseamento do canteiro de obras, se dá pela necessidade da não interrupção do tráfego de veículos e circulação de pedestres pelo sítio da obra do protótipo, sendo portanto, impreterível o prosseguimento da ordem planejada.
  - 05 O projeto geométrico deverá ser executado, consoante a compatibilização das cotas verticais indicadas no **projeto de terraplenagem**, onde estão indicados os calamentos dos panos de piso conforme o estaqueamento.
  - 06 Caso identifique-se a ocorrência de interferências ou conflitos que não permitam as ações contidas neste planejamento, todas as partes envolvidas do projeto (fiscalização, PMBC, executor e projetistas), deverão ser informados para tomada conjunta da melhor decisão estratégica.

- LEGENDA
- (EXISTENTE) MEIO FIO
  - (EXISTENTE) MEIO FIO REBAIXADO
  - (EXISTENTE) CANTEIRO
  - (EXISTENTE) EDIFICAÇÃO / ALIN. PREDIAL
  - (EXISTENTE) LINHA DE PISO
  - (EXISTENTE) ÁRVORE
  - (EXISTENTE) PALMEIRA
  - (A REMOVER) ÁRVORE EXISTENTE
  - PROJETO GEOMÉTRICO
  - RAMPA PROJETADA
  - (ILUMINAÇÃO) SUPERPOSTE
  - (ILUMINAÇÃO) POSTE DE ILUMINAÇÃO GERAL
  - (ILUMINAÇÃO) POSTE "QUIOSQUE"
  - (ILUMINAÇÃO) POSTE "TOCHAS"
  - (ILUMINAÇÃO) POSTE "TOCHAS" C/ CÂMERA INTEGRADA
  - (ILUMINAÇÃO) BALIZADOR DE PISO
  - (ILUMINAÇÃO) SPOT DE PISO 15w
  - (ILUMINAÇÃO) SPOT DE PISO 17w
  - (MOBILIÁRIO) GOLA DE ÁRVORE
  - (MOBILIÁRIO) CHUVEIRO
  - (MOBILIÁRIO) PARACICLO
  - (MOBILIÁRIO) TOTEM INFORMATIVO SGT DUPLO
  - (MOBILIÁRIO) MUPPI
  - (MOBILIÁRIO) MOD. LIXEIRA
  - (MOBILIÁRIO) LIXEIRA SIMPLES
  - (MOBILIÁRIO) BANCO "GAVOTA"
  - (MOBILIÁRIO) OMBRELONE
  - (MOBILIÁRIO) MESA E BANCOS "SPIKE"
  - (MOBILIÁRIO) BEBEDOURO PÚBLICO
  - (SINALIZAÇÃO) POSTE C/ PLACA
  - (PAISAGISMO) ÁRVORE
  - (PAISAGISMO) PALMEIRA
  - (A REMOVER) POSTE
  - (RELOCADO) POSTE
  - MEIO-FIO 01A - CANTO BOLEADO 20x30m
  - MEIO-FIO 01B - CANTO VIVO 20x30m
  - MEIO-FIO 02A - CANTO BOLEADO 40x30m
  - MEIO-FIO 02B - CANTO VIVO 40x30m



REV 01	Conforme análise PMBC - Assessoria especial do projeto de reurbanização da orla	JL.FJ	Junho/2024
REV 00	Emissão Inicial	JL.FJ	Maio/2024
Nº	Registro de Modificações	Visto	Data
<div>ESTADO DE SANTA CATARINA</div> <div>MUNICÍPIO DE BALNEÁRIO CAMBORIÚ</div>			
Obra			
Projeto de Intervenção Urbana e Paisagística			
Local da Obra			
Trecho Sul - Est. 4+250 a 4+992 e 5+230 a 5+780			
Projeto	Projeto de Urbanização	Data:	Junho/2024
Constituição	Projeto Geométrico - Articulação 32	Desenho:	JL.FJ
Elaboração:	Responsáveis Técnicos	Coordenação:	SOG/DNS
<div>Alencar Engenharia &amp; Arquitetura</div> <div>Sérgio Guilherme Galvão Engenheiro de Arquitetura CREA/SC 010.000.000-000000000</div>		<div>David Noss dos Santos Desenhista Técnico CREA/SC 010.000.000-000000000</div> <div>Marcelo Roberto Stornati Desenhista Técnico CREA/SC 010.000.000-000000000</div> <div>João Luiz de Figueiredo Junior Arquiteto CREA/SC 010.000.000-000000000</div>	
Escala:			Indicada
Prontidão:			G
			07/09