

F

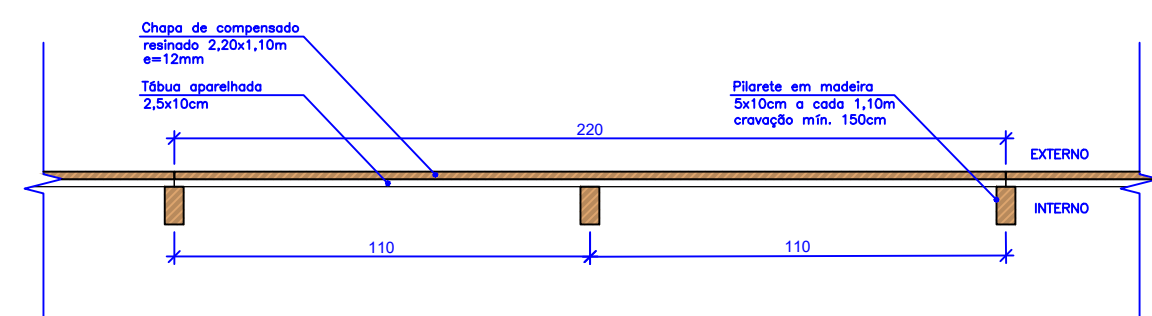
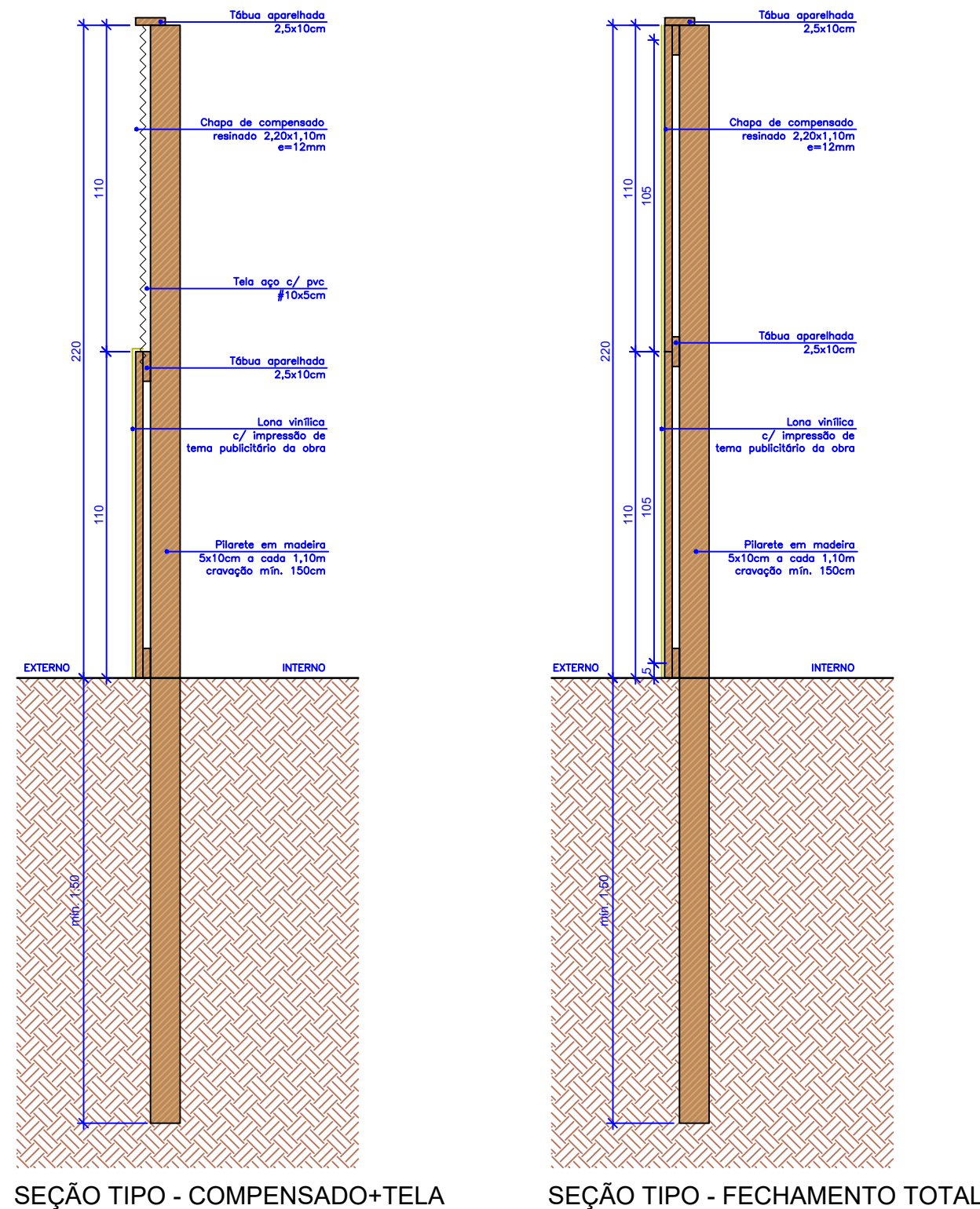
E

D

C

B

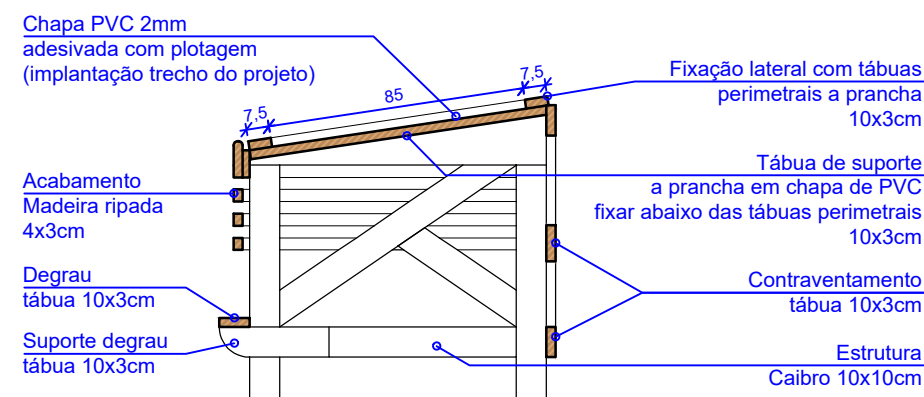
A



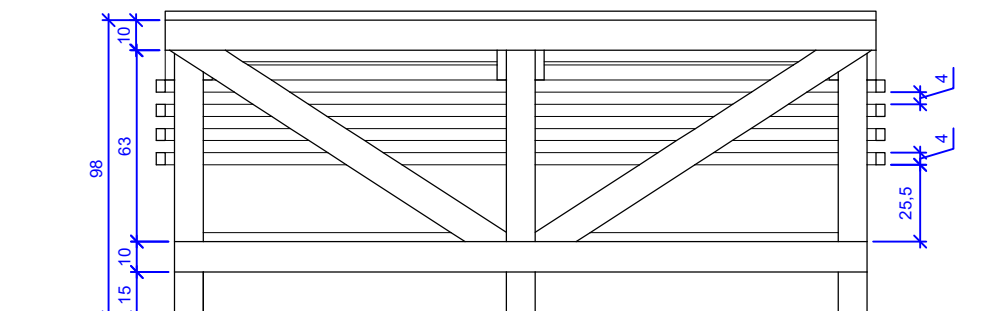
PLANTA BAIXA

### 03 FECHAMENTO C/ TAPUME

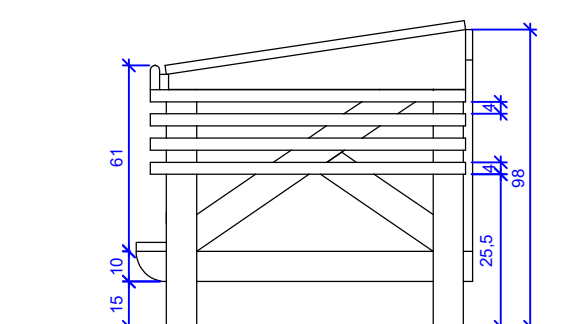
Escala 1:20



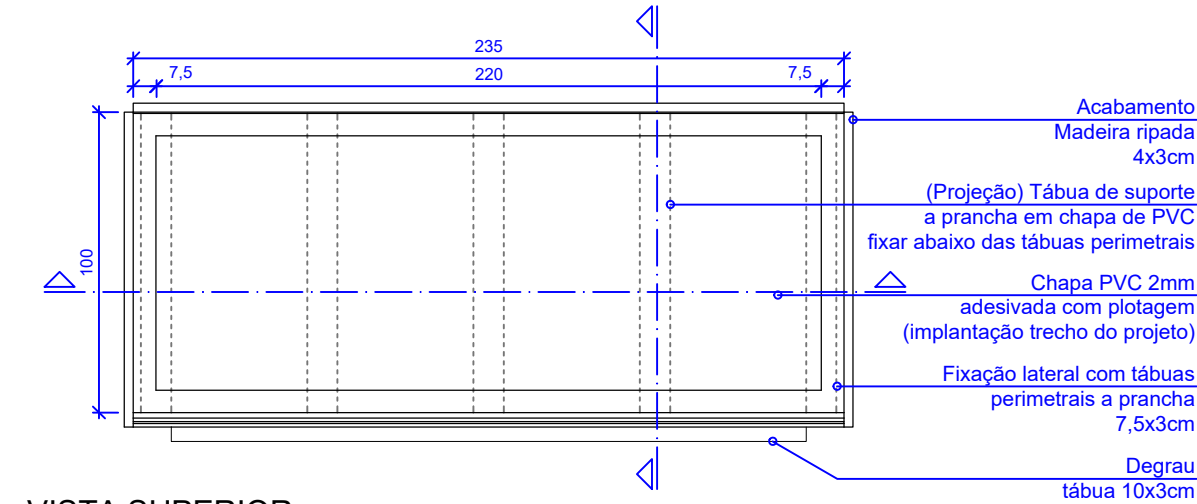
VISTA TRANSVERSAL



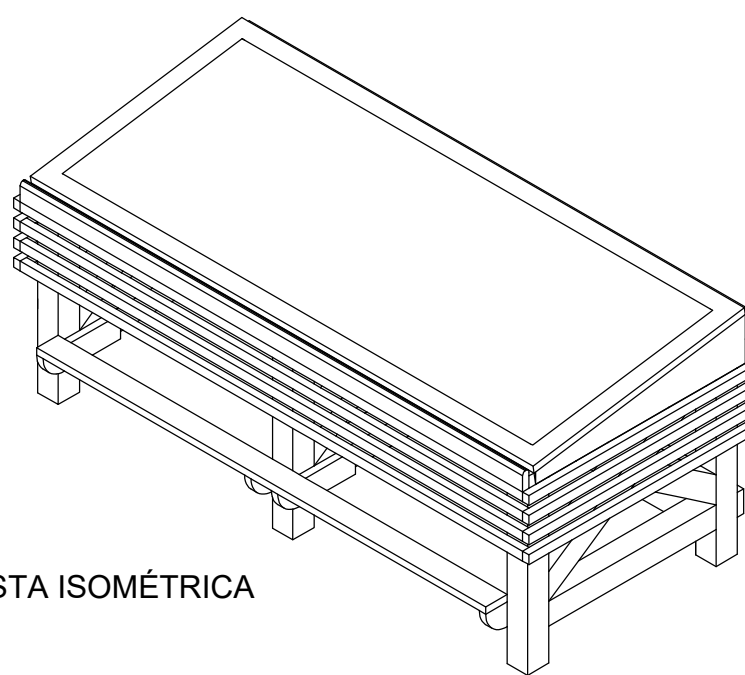
VISTA POSTERIOR



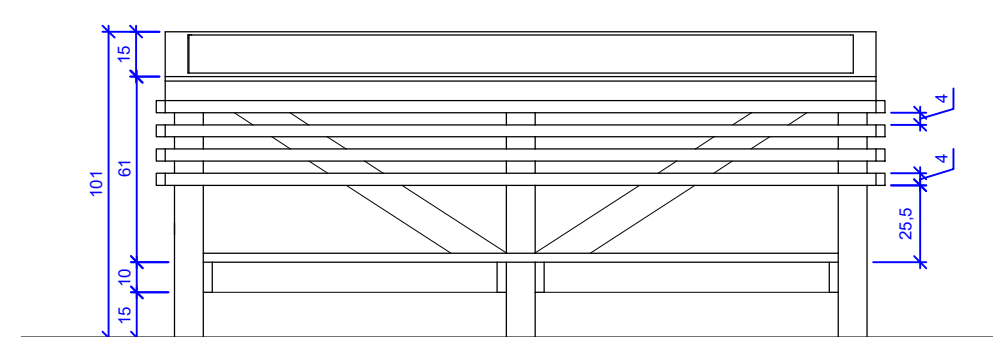
VISTA LATERAL



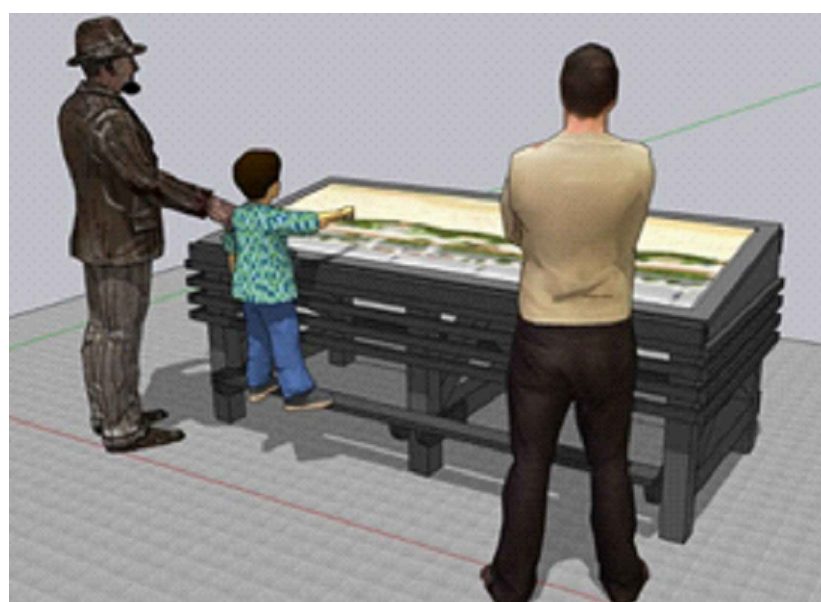
VISTA SUPERIOR



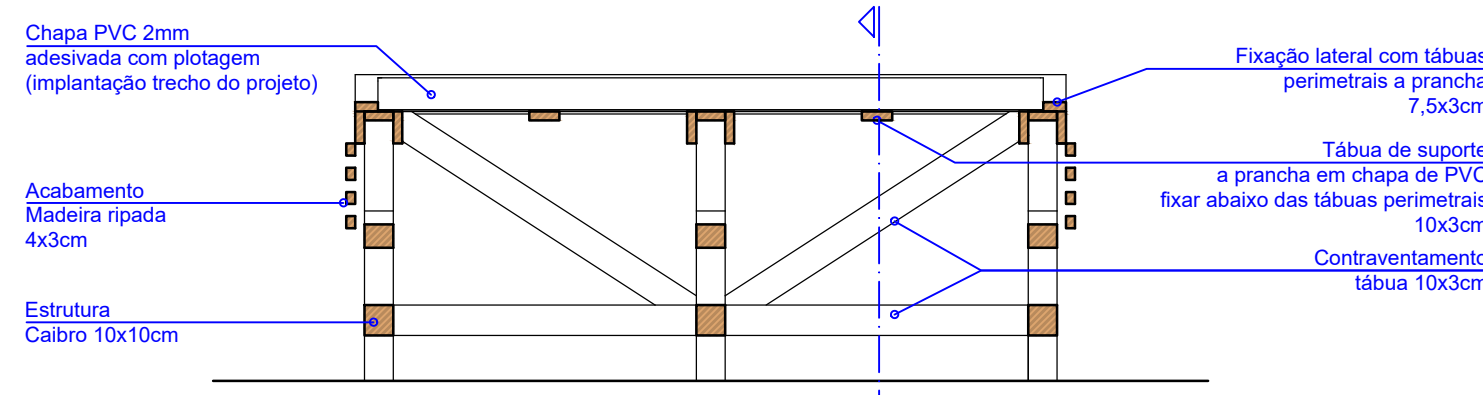
VISTA ISOMÉTRICA



VISTA FRONTAL



PERSPECTIVA





SEÇÃO LONGITUDINAL

### 04 PAINEL EXPOSITOR (PRANCHA DE IMPLANTAÇÃO)

Escala 1:25

## NOTAS

- O canteiro de obras será instalado conforme planta de Localização da Obra.
- O canteiro de obras deverá dispor de sistema de coleta seletiva de lixo, que seguirá o descrito na Resolução CONAMA Nº 275/2001, que define as cores para os diferentes tipos de resíduos, a ser adotado na identificação de coletores e transportadores, bem como nas campanhas informativas para a coleta seletiva.
- Quanto aos efluentes líquidos sanitários gerados no canteiro de obras, deverão ser instalados, nas frentes de serviço, banheiros com coletores dos esgotos sanitários (banheiros químicos), demandando a remoção, transporte e destinação adequada do material acumulado, a ser realizado por empresa licenciada pelo órgão ambiental para execução das operações.
- O faseamento do canteiro de obras, se dá pela necessidade da não interrupção do tráfego de veículos e circulação de pedestres pelo sítio da obra do protótipo, sendo portanto, impreterível o prosseguimento da ordem planejada.
- A ligação provisória de água e energia elétrica, deverá ser realizada conforme posição indicada previamente pela fiscalização da PMBC.
- Caso identifique-se a ocorrência de interferências ou conflitos que não permitam as ações planejadas nesse planejamento, todas as partes envolvidas do projeto (fiscalização, PMBC, executor e projetistas), deverão ser informados para tomada conjunta da melhor decisão estratégica.
- Para verificação dos pontos de referência representados, consultar o Levantamento Topográfico (Pranchas L).

REV 01	Conforme análise PMBC - Assessoria especial do projetode reurbanização da orla	JLFJ	Junho/2024
REV 00	Emissão Inicial	JLFJ	Maior/2024
Nº	Registro de Modificações	Visto	Data
Cliente:  ESTADO DE SANTA CATARINA MUNICÍPIO DE BALNEÁRIO CAMBORIÚ			
Obra: PROJETO DE INTERVENÇÃO URBANA E PAISAGÍSTICA			
Local da Obra: Trecho Sul - Est. 4+250 a 4+992 e 5+230 a 5+780			
Projeto:	Canteiro de Obras	Data:	Junho/2024
Conteúdo:	Detalhes do Canteiro	Desenho:	JLFJ
Elaboração:	Responsáveis Técnicos:	Coordenação:	SGG/DNS
 Sérgio Guilherme Gollnick Arquiteto R. 040/2017 Dayvi Nass dos Santos Engenheira Civil CREA/SC 95522-5 Marcos Roberto Stramian Engenheiro Civil CREA/SC 74492-2 João Luiz de Figueiredo Junior Arquiteto R. 040/2017 CREA/SC 74492-2			
CO 02/02			