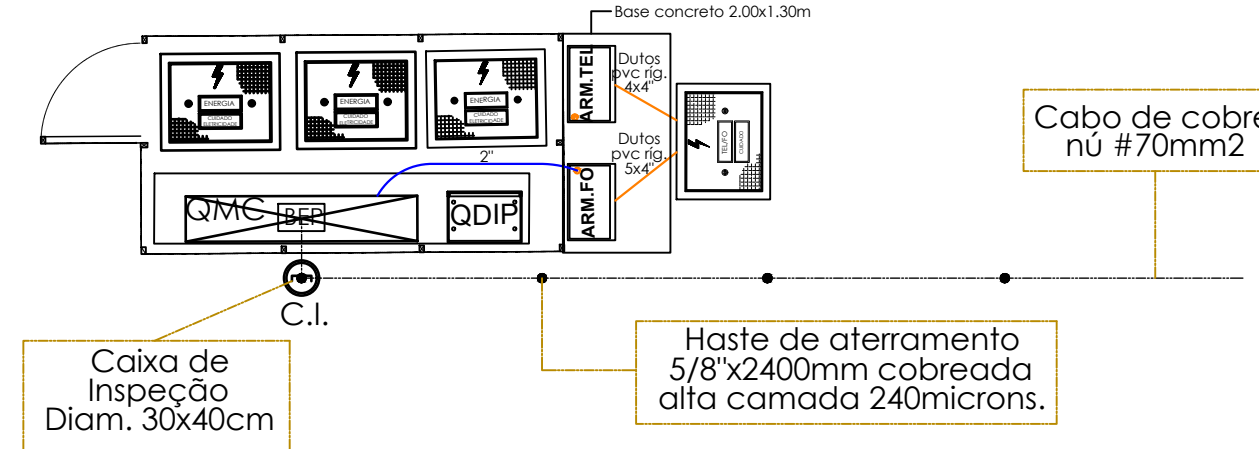
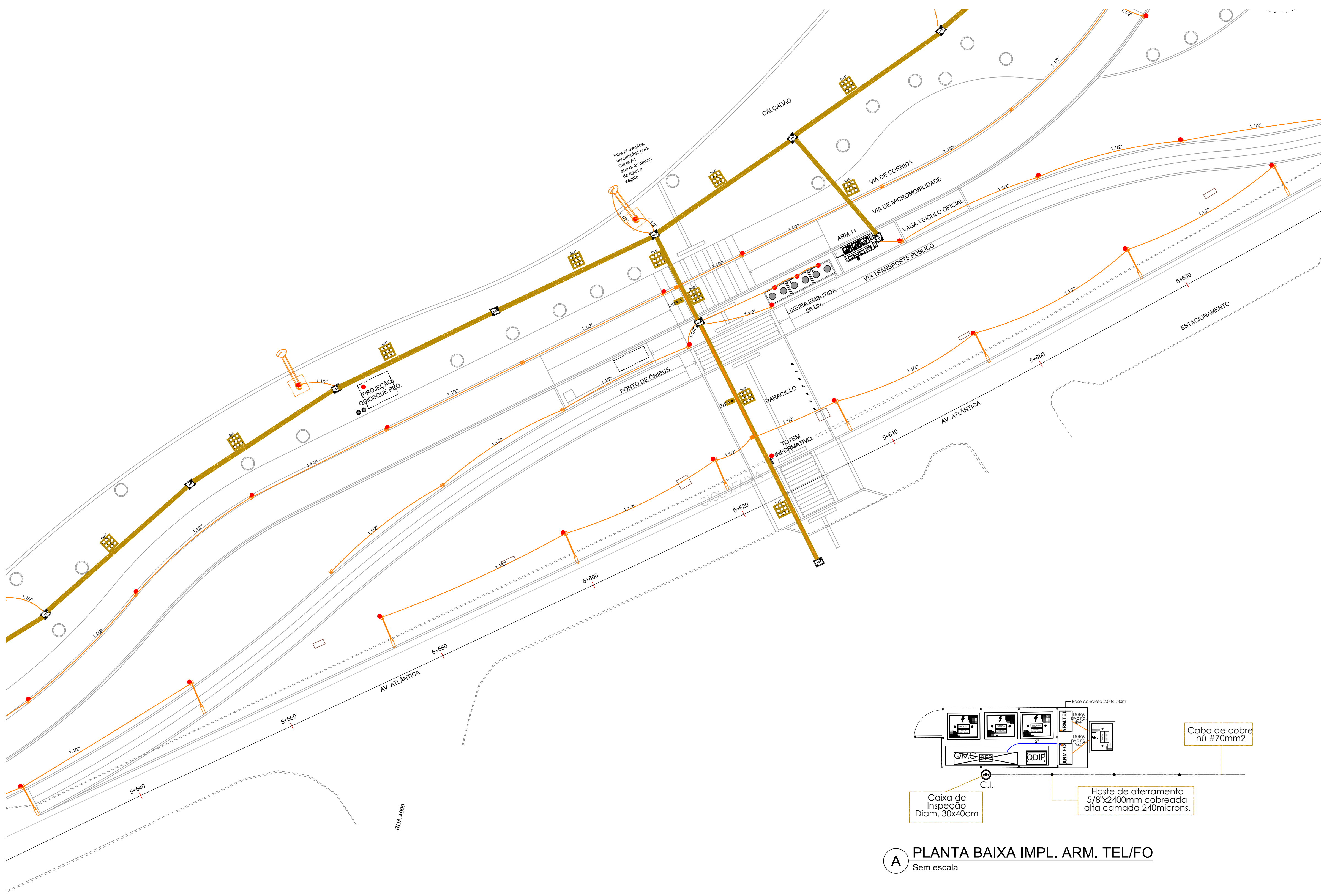


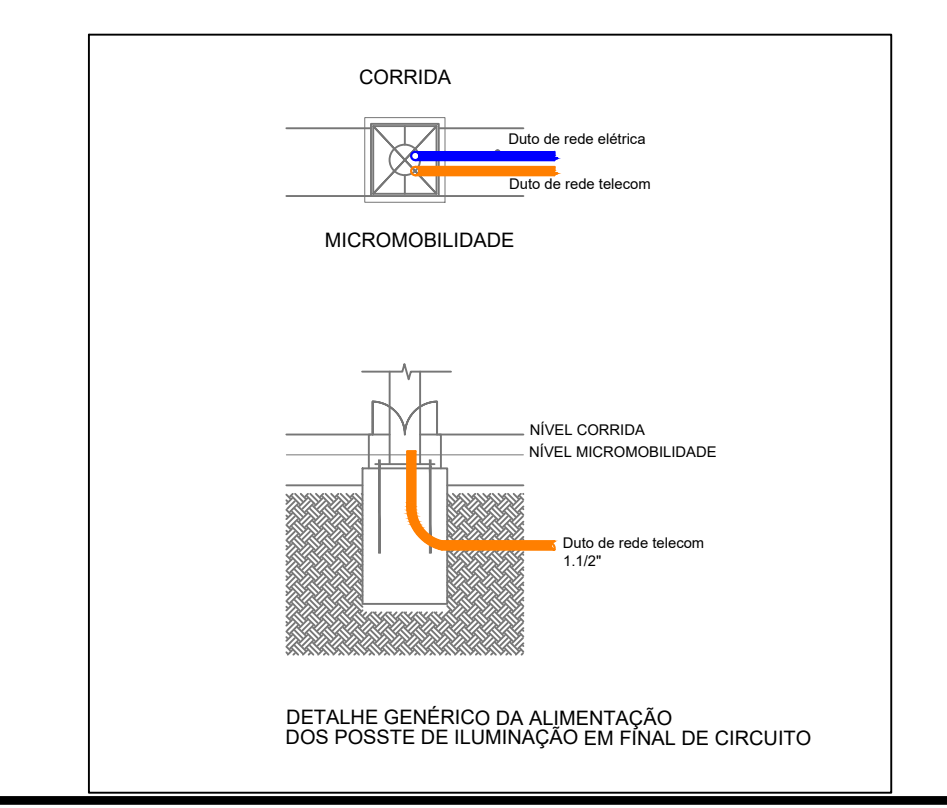
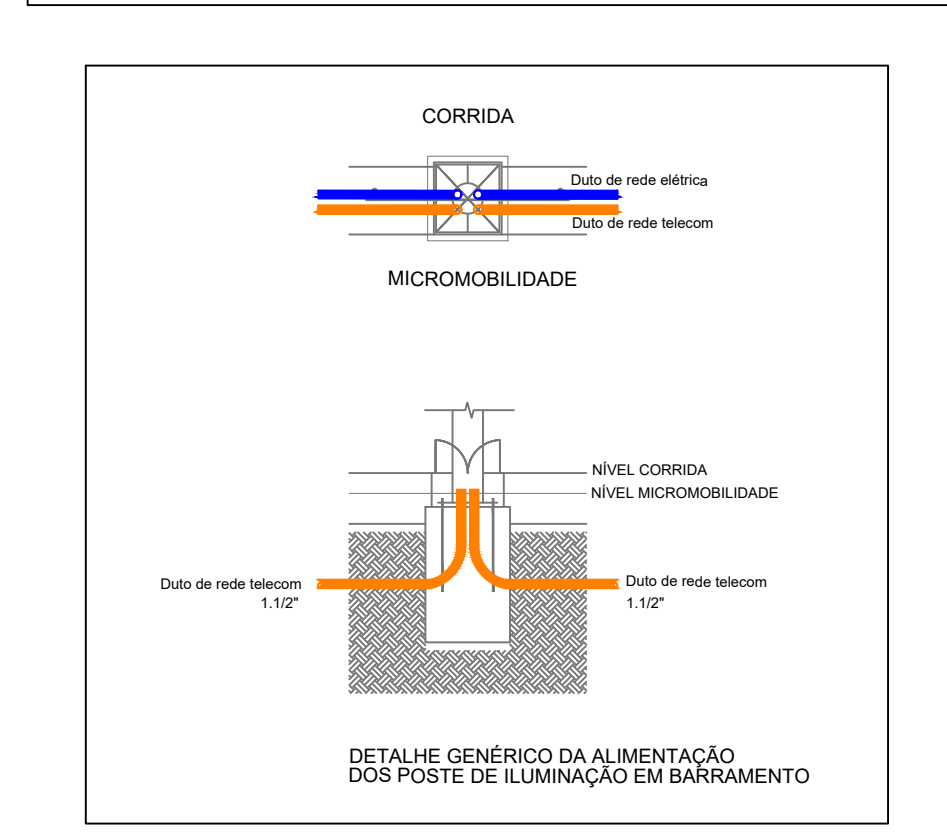
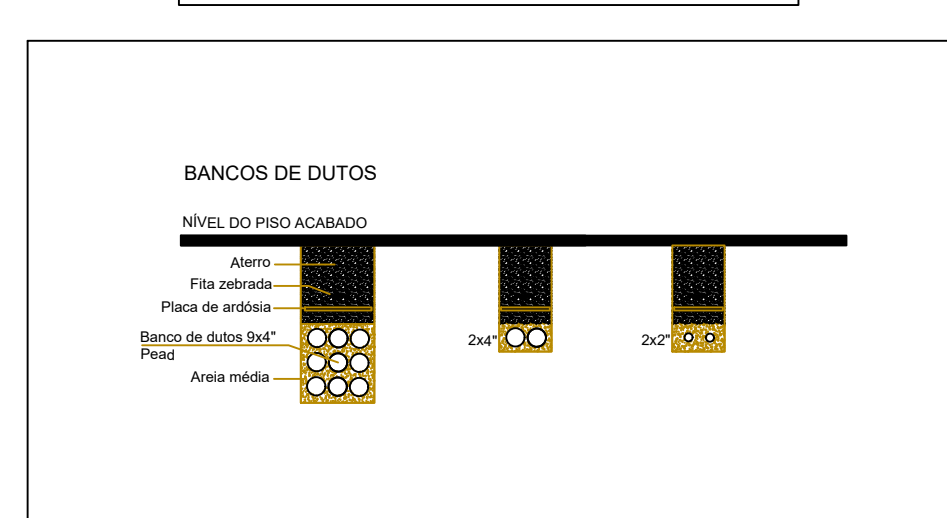
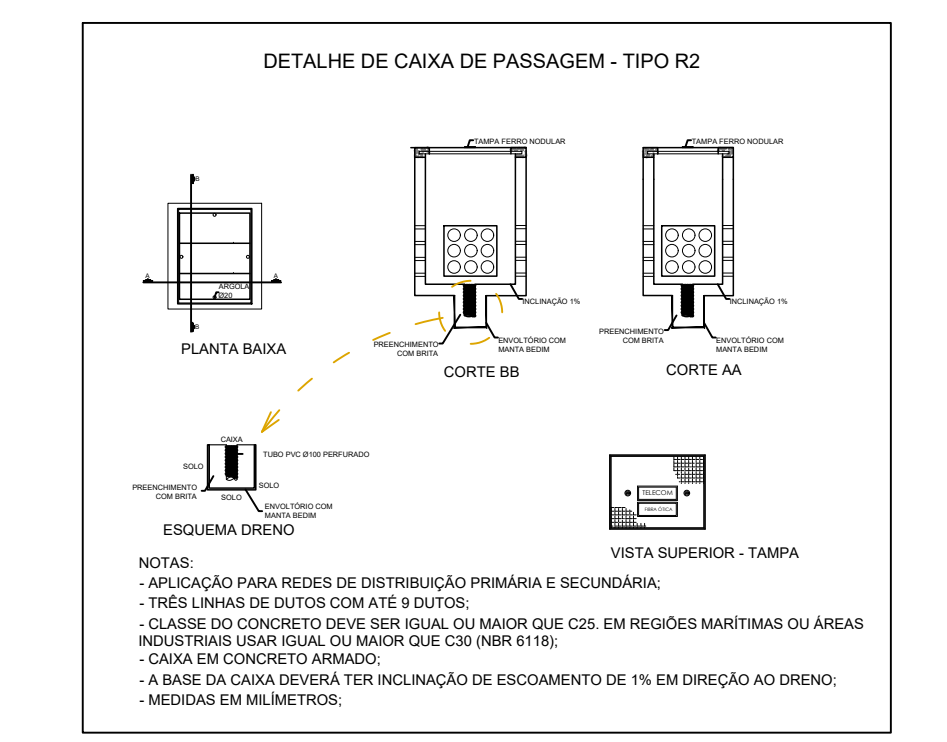
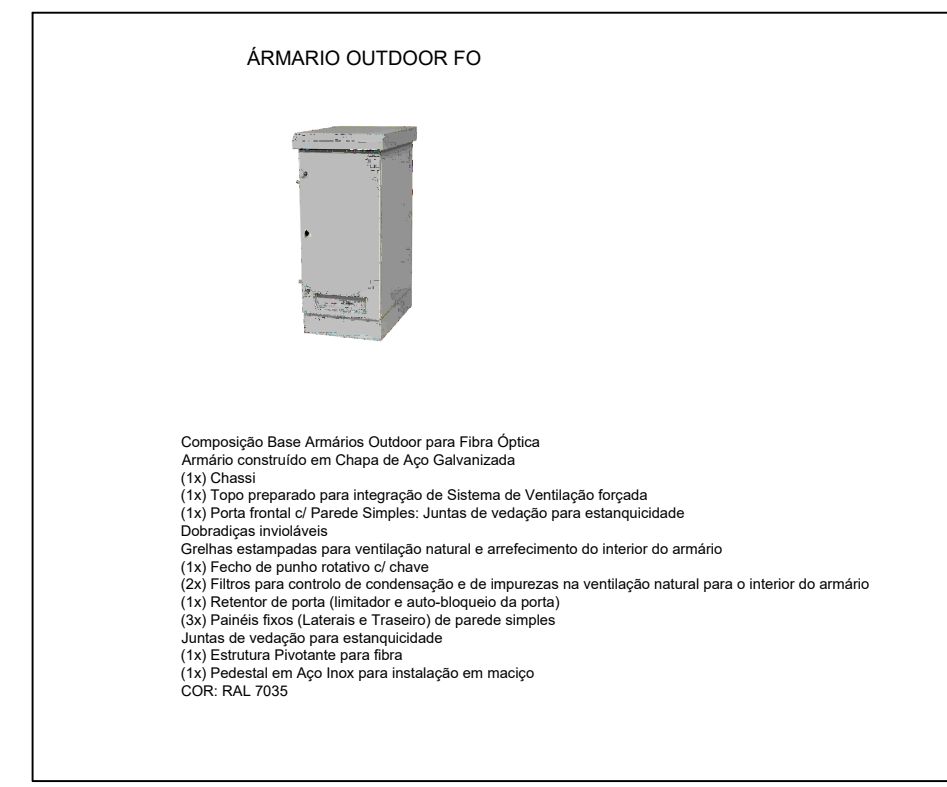
F
E
D
C
B
A



A PLANTA BAIXA IMPL. ARM. TEL/FO
Sem escala

09 PROJETO TELECOM/FO - ARMÁRIOS TEL-11 E FO-11
Escala 1:250

DETALHES



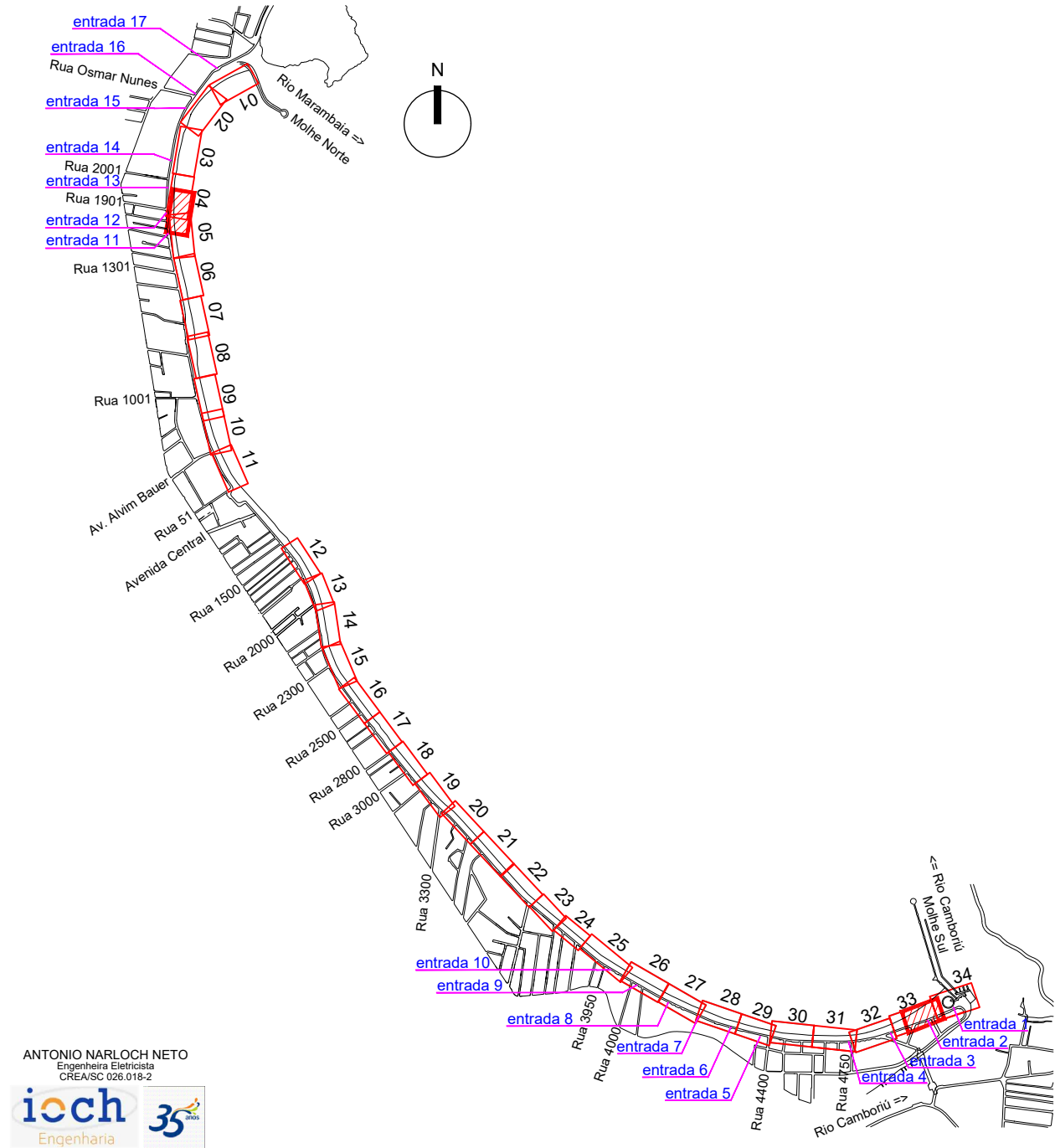
SIMBOLOGIA REDE TELECOM/FO

QUADRO DE DISTRIBUIÇÃO ILUMINAÇÃO PÚBLICA
QUADRO DE MEDIÇÃO PADRÃO CELESC
CAIXA DE PASSAGEM E DERIVAÇÃO TIPO "R2" - DIM. CONF. DETALHE ACESSÍVEL E COM TAMPA DE FERRO PADRÃO
CAIXA DE PASSAGEM E DERIVAÇÃO EM ALUMÍNIO FUNDIDO, CONFORME DET. EM PROJETO
BANCO DE DUTOS SUBTERRÂNEO - ALIMENTADORES E DISTRIBUIÇÃO

LEGENDA

..... (EXISTENTE) MEIO FIO (EXISTENTE) MEIO FIO REBAIXADO PROJETO GEOMÉTRICO RAMPAS PROJETADAS (ILUMINAÇÃO) SUPERPOSTE (ILUMINAÇÃO) POSTE DE ILUMINAÇÃO GERAL (ILUMINAÇÃO) POSTE "QUISQUE" (ILUMINAÇÃO) POSTE "TOCHA" (ILUMINAÇÃO) BALIZADOR DE PISO
..... (MOBILIÁRIO) PARA-CICLO (MOBILIÁRIO) TOTE M INFORMATIVO (MOBILIÁRIO) MUPI (MOBILIÁRIO) MOD. LIXEIRA (MOBILIÁRIO) LIXEIRA SIMPLES				

MAPA CHAVE



REV 01	Conforme análise PMBC - Assessoria Especial do Projeto de Reurbanização da Orta	ANN	JUNHO/24
REV 00	Emissão Inicial	ANN	MAIO/24
Nº	Registro de Modificações	Visto	Data
ESTADO DE SANTA CATARINA MUNICÍPIO DE BALNEÁRIO CAMBORIÚ			
PROJETO DE INTERVENÇÃO URBANA E PAISAGÍSTICA			
Praia Central - Trecho Sul - Est. 4+250 a 4+992 e 5+230 a 5+780			
Projeto	Projeto TELECOM	Data	MAIO/2024
Conteúdo	Projeto TRECHO ARM. 11	Desenho	ANN
Elaboração	Responsáveis Técnicos	Coordenação	SOG/DNS
TEL 09/10			