

APONTAMENTOS

DOCUMENTOS DE REFERÊNCIA

ACAD-Avenida Atlântica (Topografia)_R1

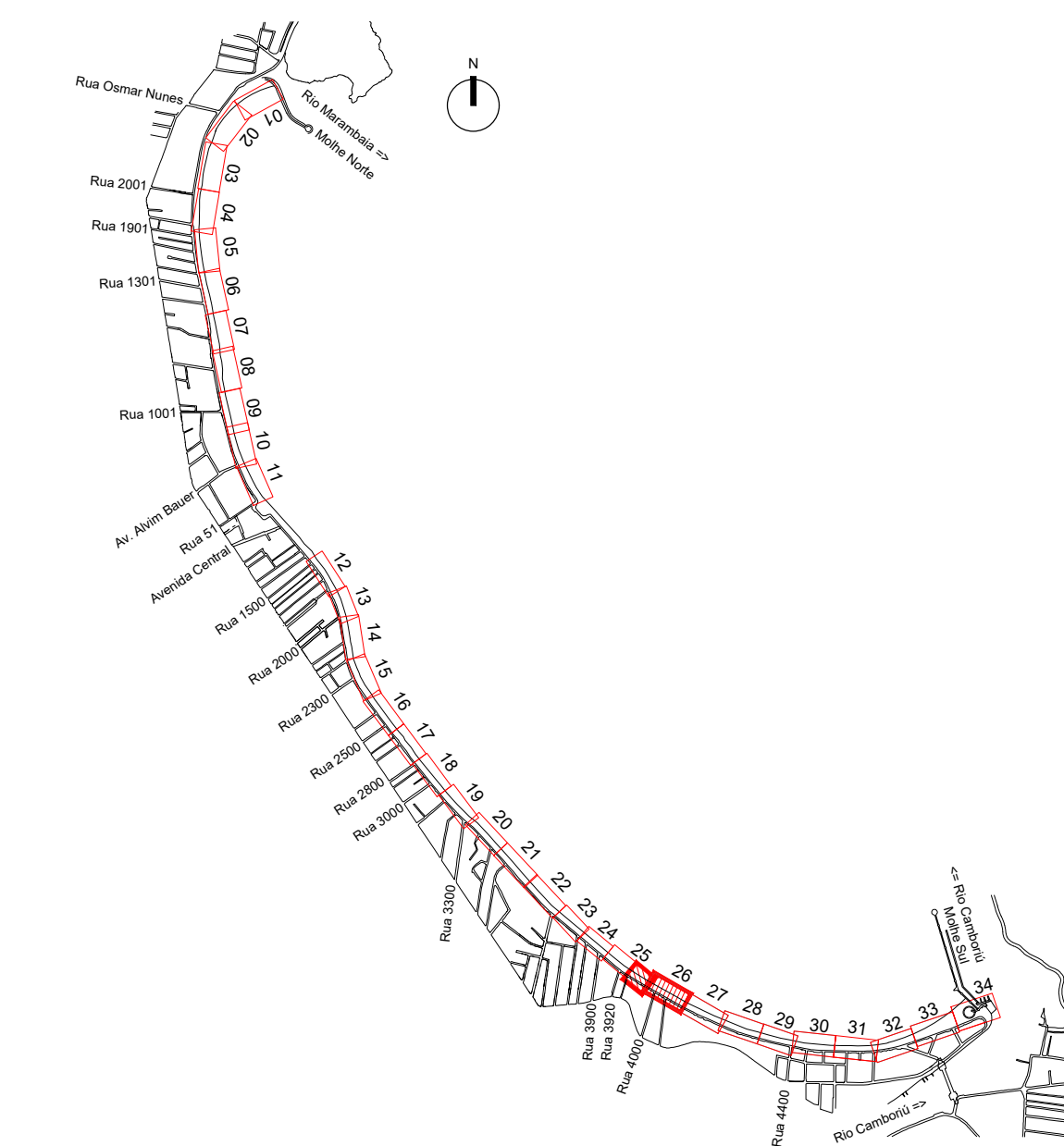
NOTAS



- 01 Cotas em metros. Coordenadas em UTM.
- 02 Todas as cotas deverão ser conferidas no local.
- 03 Em caso de divergência entre desenhos e cotas, o autor do projeto deverá ser consultado.
- 04 Anterior ao início dos serviços de remoções e demolições, deverá ser realizado o fechamento com tapume referente a Etapa - 01, indicada no Projeto de Canteiro de Obra (Prancha CO).
- 05 O faseamento do canteiro de obras, se dá pela necessidade da não interrupção do tráfego de veículos e circulação de pedestres pelo sítio da obra do protótipo, sendo portanto, impreterível o prosseguimento da ordem planejada.
- 06 Caso identifique-se a ocorrência de interferências ou conflitos que não permitam as ações contidas neste planejamento, todas as partes envolvidas do projeto (fiscalização, PMBC, executor e projetistas), deverão ser informados para tomada conjunta da melhor decisão estratégica.

LEGENDA

- | | |
|----------------------|---------------------------------------|
| MEIO FIO | (A DEMOLIR) MURETA DE CONTENÇÃO |
| MEIO FIO REBAIXADO | (A REMOVER) REMOÇÃO DE MEIO FIO |
| CANTEIRO | (A REMOVER) CANCHA DE BOCHA |
| EDIFICAÇÃO EXISTENTE | (A DEMOLIR) BASE DA CANCHA DE BOCHA |
| BOCA-DE-LOBO | (A REMOVER) PEDRA PORTUGUESA |
| POSTE | (A REMOVER/RECOMPOR) PEDRA PORTUGUESA |
| CXE | (A DEMOLIR) BASE DE CHUVEIRO |
| CE | (A DEMOLIR) EDIFICAÇÃO |
| CT | (A DEMOLIR) QUIOSQUE |
| CX | (A DEMOLIR) ACADEMIA |
| PL | (A DEMOLIR) REMOÇÃO TOTAL DE ASFALTO |
| PV | (A REMOVER) FRESAGEM |
| PV | (A DEMOLIR) CANTEIRO |
| OPVE | (A DEMOLIR) CHUVEIRO |
| OPVE | (A REMOVER) PLACA DE SINALIZAÇÃO |
| OPVE | (A REMOVER) BANCO |
| OPVE | (A REMOVER) CAIXA ELÉTRICA |
| OPVE | (A REMOVER) CAIXA ESGOTO |
| OPVE | (A REMOVER) CAIXA TELEFONIA |
| OPVE | (A REMOVER) HIDRÔMETRO |
| OPVE | (A REMOVER) LIXEIRA |
| OPVE | (A DEMOLIR) PISO DE CONCRETO |
| OPVE | (A DEMOLIR) PAVIMENTO ASFÁLTICO |
| OPVE | (A DEMOLIR) VIGAS DE CONCRETO |
| OPVE | (A DEMOLIR) CANTEIRO |
| OPVE | (A DEMOLIR) BANCO DE CONCRETO |
| OPVE | (A TRANSPLANTAR) ÁRVORE |
| OPVE | (A TRANSPLANTAR) RESTINGA |
| OPVE | (A DEMOLIR/RECOMPOR) PEDRA PORTUGUESA |
| OPVE | (A DEMOLIR/RECOMPOR) ASFALTO |

MAPA CHAVE



REV 01	Conforme análise PMBC - Assessoria Especial do Projeto de Reurbanização da Orla	SVC	Junho/2024
REV 00	Emissão Inicial	SVC	Mai/2024
Nº	Registro de Modificações	Visto	Data
Cliente:  ESTADO DE SANTA CATARINA MUNICÍPIO DE BALNEÁRIO CAMBORIÚ			
Obra: PROJETO DE INTERVENÇÃO URBANA E PAISAGÍSTICA			
Local da Obra: Praia Central - Trecho Sul - Est. 4+250 a 4+992 e 5+230 a 5+780			
Projeto: Remoções e Demolições	Data: Maio/2024	Escala: indicada	R 01/05
Conteúdo: Articulações 25 (parcial) e 26	Desenho: SVC	Prancha:	
Elaboração:  Responsáveis Técnicos: Sérgio Guilherme Galvão, David Nass dos Santos, Marcelo Roberto Stornati, João Luiz de Figueiredo Junior	Coordenação: SGG/DNS		