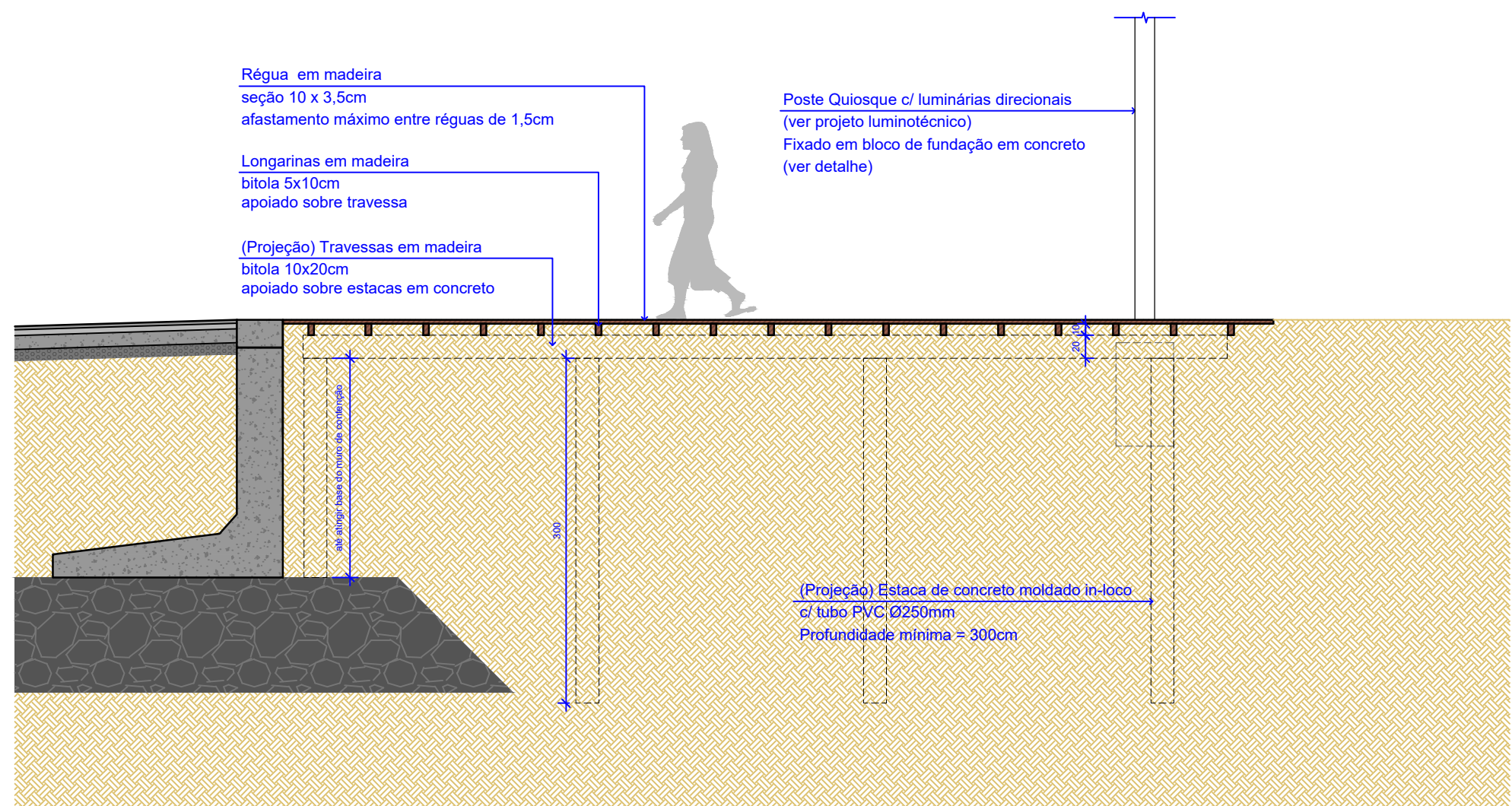
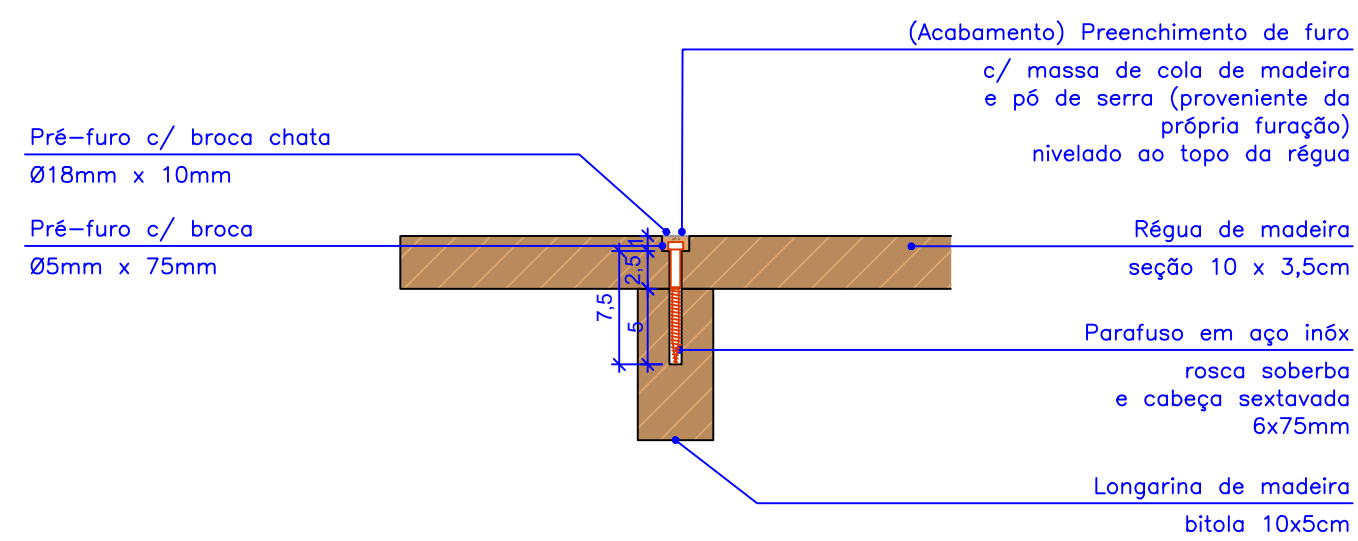


38 PLANTA BAIXA - DECK 03
Escala 1:50



39 CORTE AA
Escala 1:50

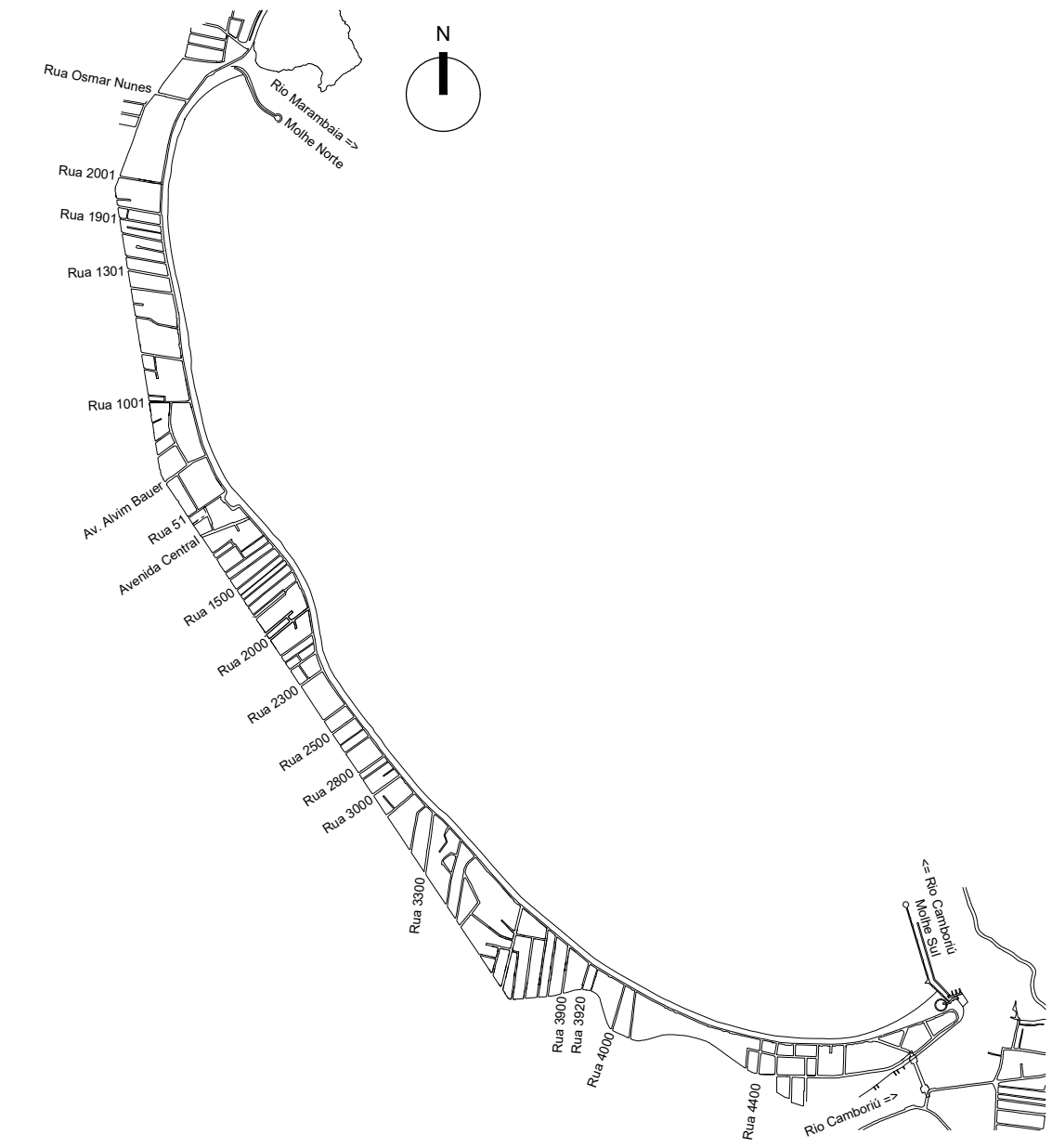


40 FIXAÇÃO - RÉGUAS (DECK)
Escala 1:5

NOTAS

- 01 Cotas em metros. Coordenadas em UTM.
- 02 Todas as cotas deverão ser conferidas no local.
- 03 Conferir demais projetos para compatibilização das infra-estruturas necessárias.
- 04 Em caso de divergência entre desenhos e cotas, o autor do projeto deverá ser consultado.

MAPA CHAVE



| | | | |
|---|---|----------|------------|
| REV 01 | Conforme análise PMBC - Assessoria especial do projeto de reurbanização da orla | JL.FJ | Junho/2024 |
| REV 00 | Emissão Inicial | JL.FJ | Mato/2024 |
| Nº | Registro de Modificações | Visto | Data |
| ESTADO DE SANTA CATARINA MUNICÍPIO DE BALNEÁRIO CAMBORIÚ | | | |
| PROJETO DE INTERVENÇÃO URBANA E PAISAGÍSTICA | | | |
| Local da Obra: Trecho Sul - Est. 4+250 a 4+992 e 5+230 a 5+780 | | | |
| Projeto: | Junho/2024 | Escala: | Indicada |
| Desenho: | JL.FJ | Projeto: | |
| Det. Construtivos - Deck 03 - Quiosque Grande | Coordenação: SOG/DNS | | |
| DC 08/12 | | | |