PARQUE DAS ÁGUAS

Núcleo de Fundação e Bairro da Barra

Desenho das Águas

RIO DAS OSTRAS
CANAIS
PARQUES ALAGÁVEIS

Bairro São Judas Tadeu

Integração com a Barra e Distrito de Inovações
Patrimônio Natural, cultural e imaterial
Recorte de Paisagem Cultural

PARQUE DAS ÁGUAS
NÚCLEO DE FUNDAÇÃO E BAIRRO DA BARRA

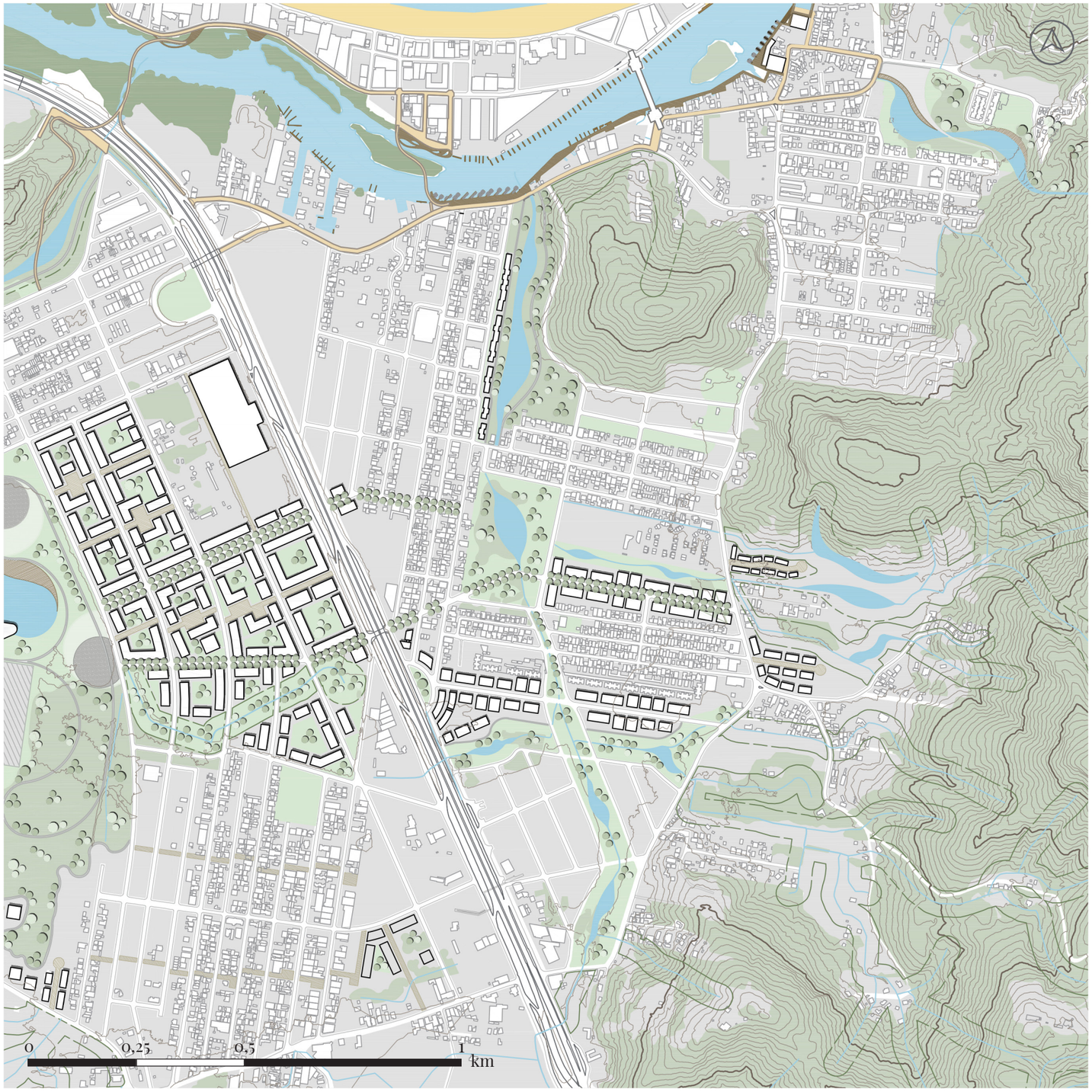

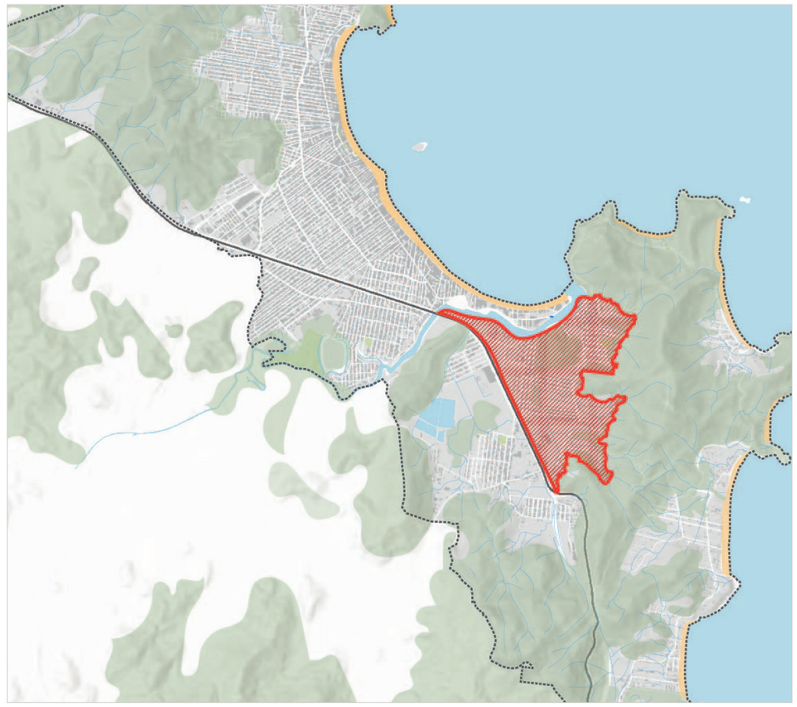

Localização

PARQUE DAS ÁGUAS

Valorização do Patrimônio Natural e Cultural

DESENHO DAS ÁGUAS

SETOR DA PESCA

COMPLEXO RELIGIOSO

ESCALA DO BAIRRO

Selo da Gaivota

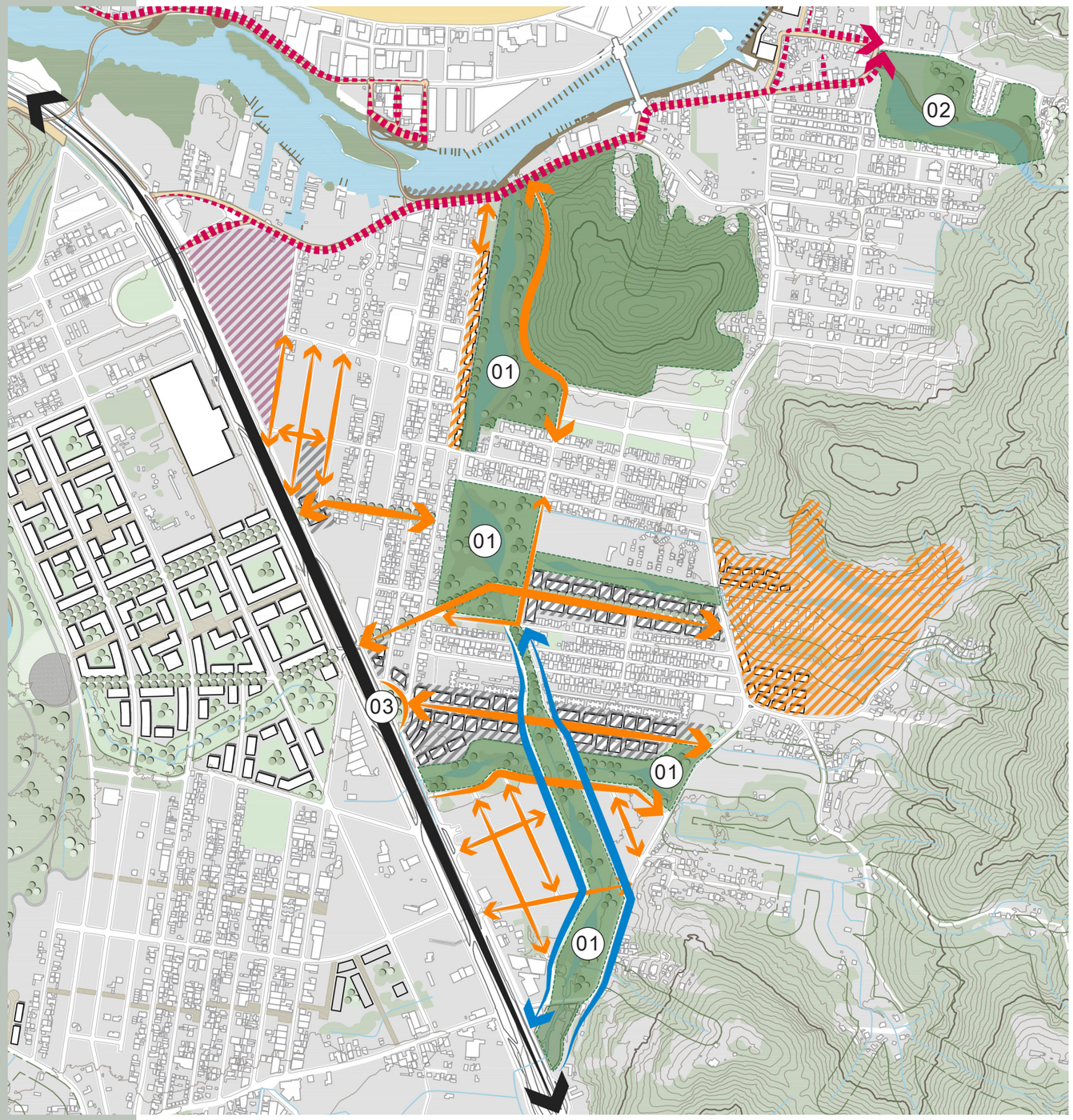

Legenda

- **01** Parque Linear do Rio das Ostras
- **02** Parque do Canal
- Adensamento da área
- Regularização fundiária e Novas habitações
- Via Canal
- Vias auxiliares
- Passeio do Pescador
- Futura Rodoviária Interestadual
- **03** Novo acesso ao bairro

PARQUE DAS ÁGUAS
NOVO ACESSO AO BAIRRO

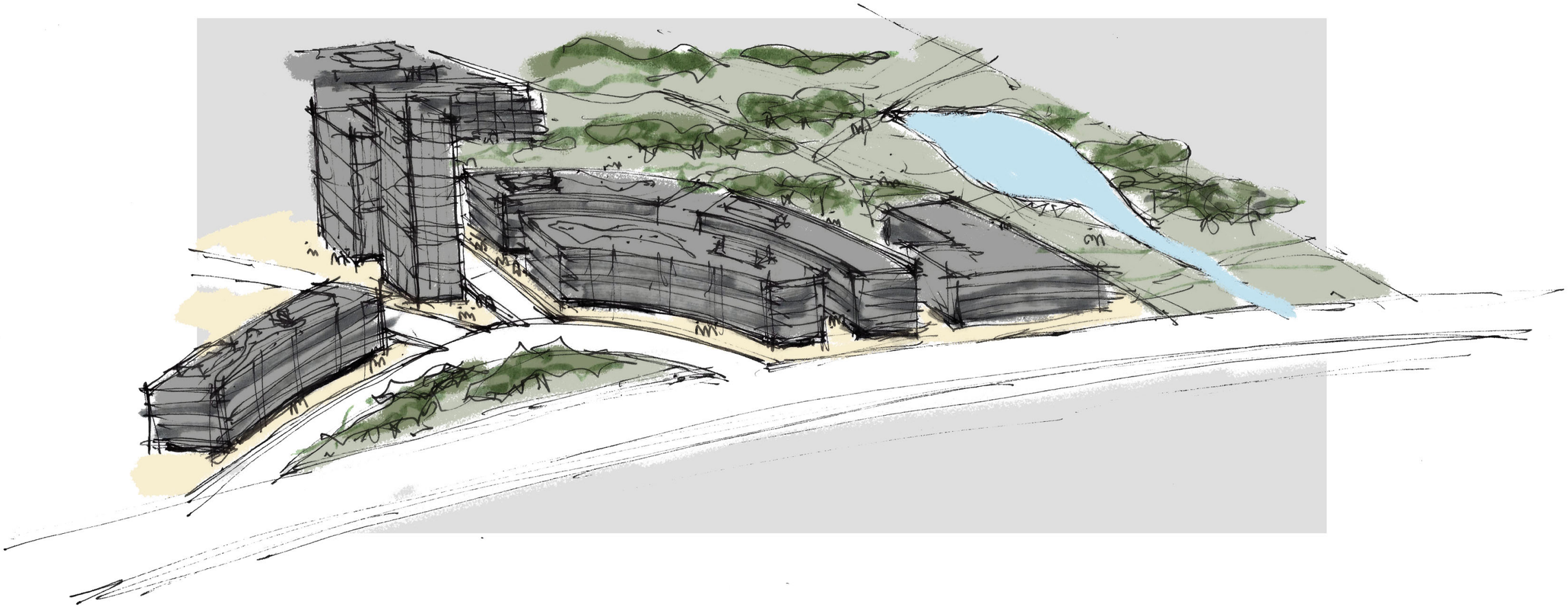

PARQUE DAS ÁGUAS
NOVO ACESSO AO BAIRRO

PARQUE DAS ÁGUAS
NOVO ACESSO AO BAIRRO

PARQUE DAS ÁGUAS
NOVO ACESSO AO BAIRRO

PARQUE DAS ÁGUAS
VIA CANAL



Planta Via Principal

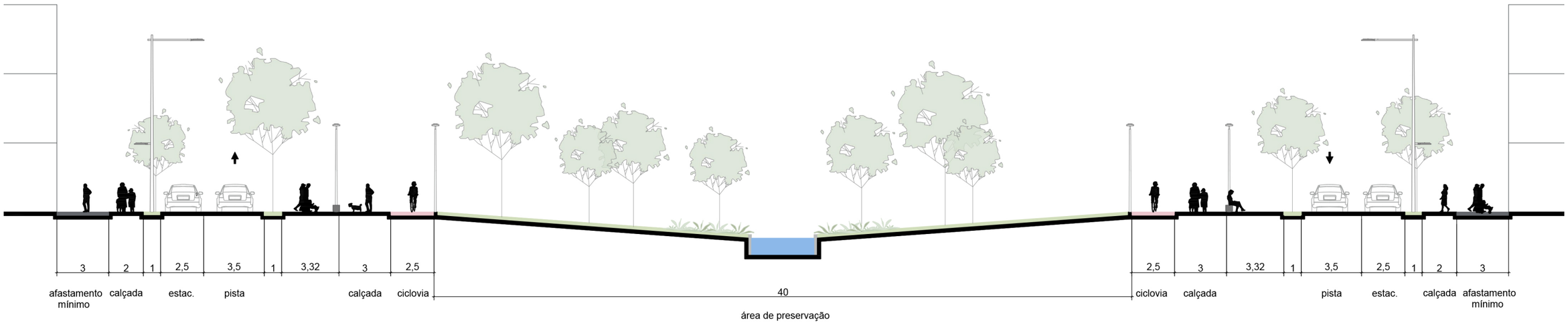

Corte Via Principal

PARQUE DAS ÁGUAS
VIA CANAL

PARQUE DAS ÁGUAS
VIA CANAL

PARQUE DAS ÁGUAS
PARQUE LINEAR RIO DAS OSTRAS

Legenda

01 Lagoas de contenção

02 Área de adensamento

03 Regularização Fundiária e novas habitações

04 Arena para shows

PARQUE DAS ÁGUAS
PARQUE LINEAR RIO DAS OSTRAS

PARQUE DAS ÁGUAS
PARQUE LINEAR RIO DAS OSTRAS

PARQUE DAS ÁGUAS
PARQUE LINEAR RIO DAS OSTRAS

PARQUE DAS ÁGUAS
PARQUE LINEAR RIO DAS OSTRAS



PARQUE DAS ÁGUAS
PARQUE LINEAR RIO DAS OSTRAS

PARQUE DAS ÁGUAS
REGULARIZAÇÃO FUNDIÁRIA E HABITAÇÃO SOCIAL

PARQUE DAS ÁGUAS
ARENA PARA SHOWS

PARQUE DAS ÁGUAS
ARENA PARA SHOWS

PARQUE DAS ÁGUAS
ARENA PARA SHOWS

PARQUE DAS ÁGUAS
NÚCLEO DE FUNDAÇÃO E BAIRRO DA BARRA

PARQUE DAS ÁGUAS
NÚCLEO DE FUNDAÇÃO E BAIRRO DA BARRA

PARQUE DAS ÁGUAS
NÚCLEO DE FUNDAÇÃO E BAIRRO DA BARRA

EIXO DA CIÊNCIA

Parque Raimundo Malta e entorno

Natureza
Ciência
Tecnologia

EIXO DA CIÊNCIA

Parque Raimundo Malta e Entorno

PARQUE RAIMUNDO MALTA E ENTORNO

Valorização Dos Serviços e Equipamentos existentes

Acesso ao Rio Camboriú
DECKS

Sistema Viário
7ª AVENIDA
CAMINHOS DO MAR
RUAS VERDES

Caminho da Ciência e Natureza

Espaços de lazer e pertencimento

Legenda

- Área de Adensamento
- Caminhos Verdes
- Caminhos do Mar
- Caminho da Natureza
- Via Conexão
- 7ª Avenida
- Binário R. Angelina
- Parque Linear Rio Camboriú
- Jardim Iate Clube

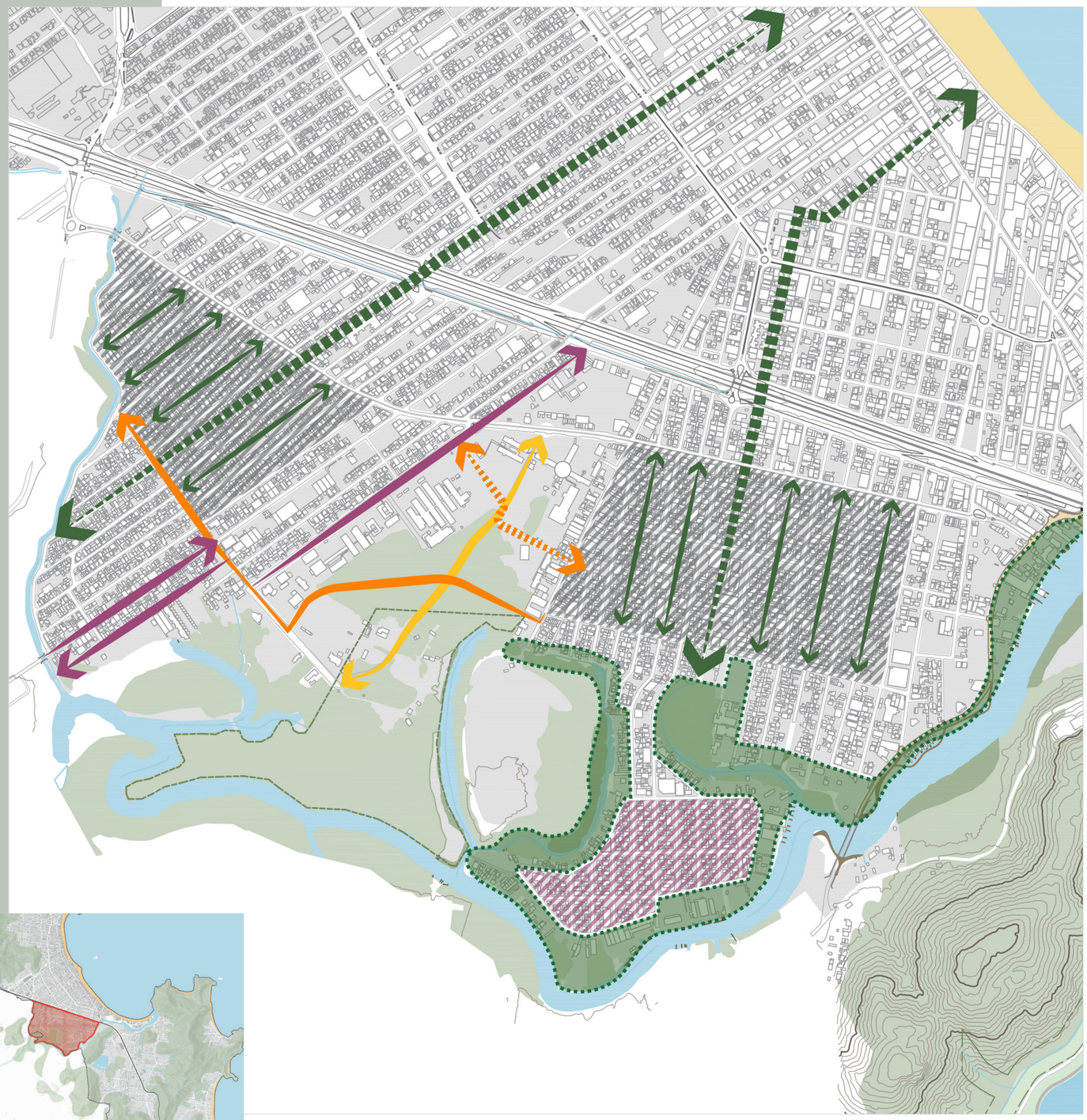

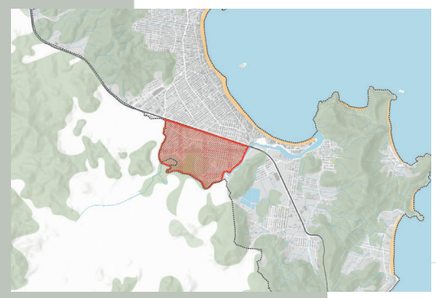

Localização

EIXO DA CIÊNCIA
CAMINHOS VERDES

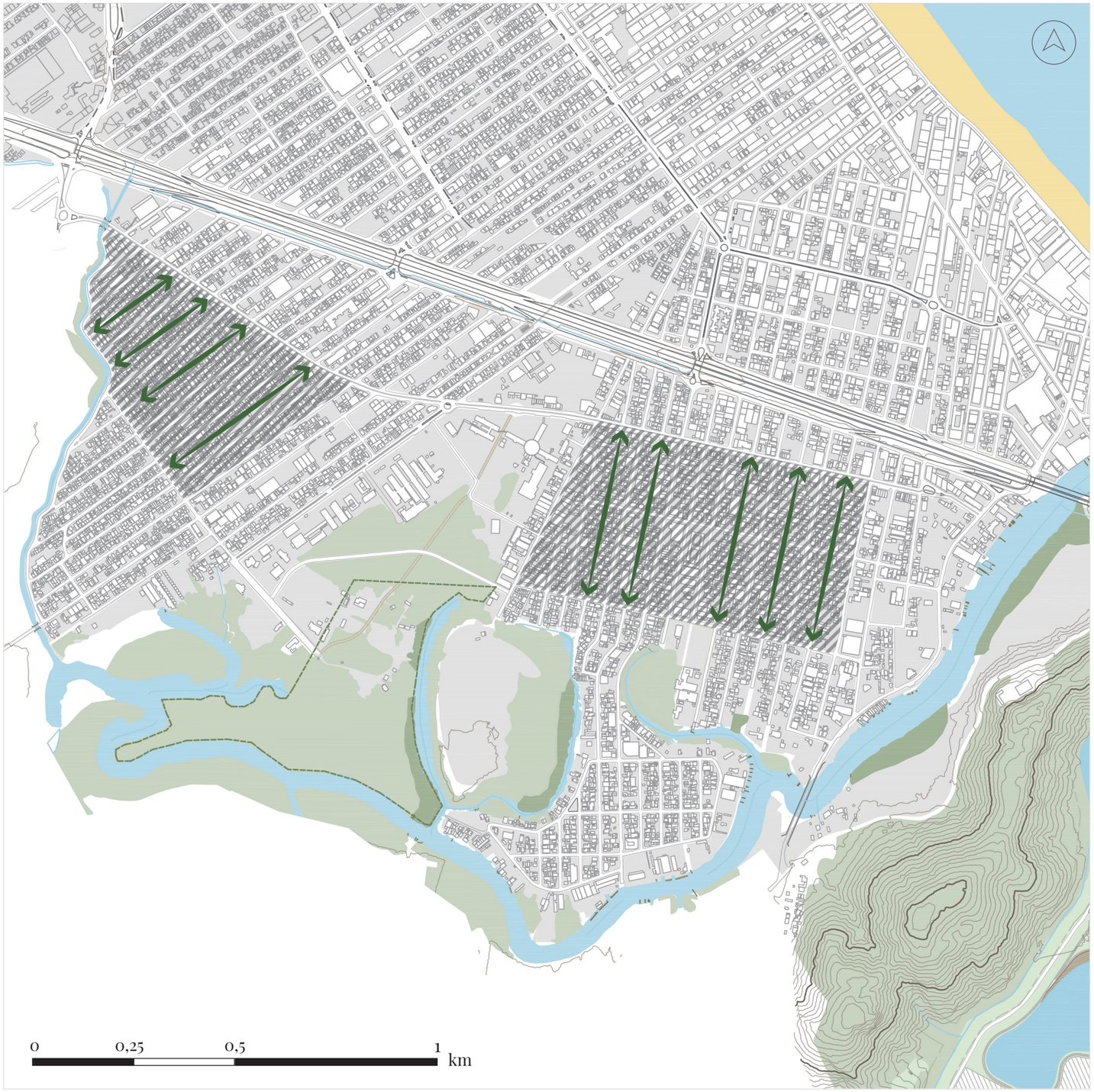

Legenda

Área de futuro adensamento

Caminhos Verdes

EIXO DA CIÊNCIA
CAMINHOS VERDES

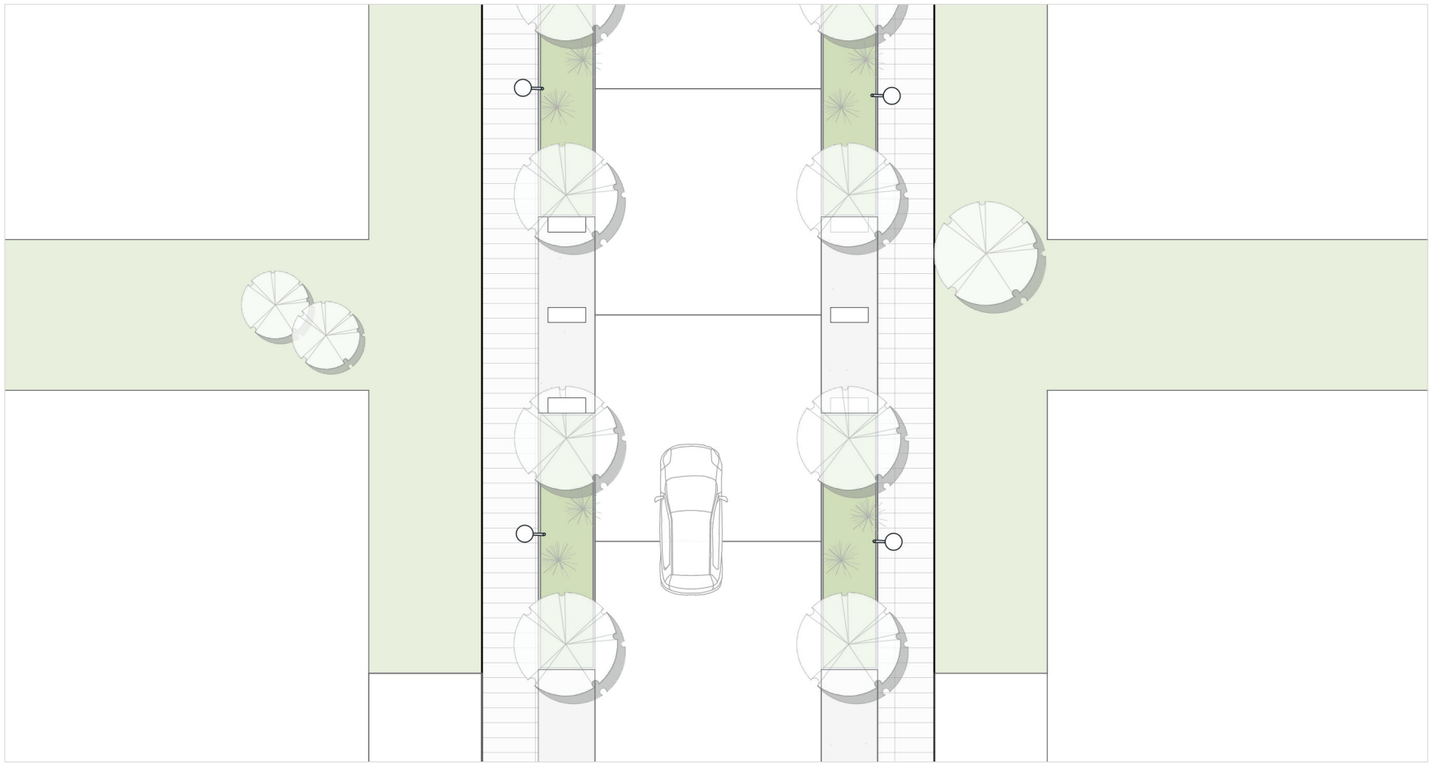

Planta Caminhos Verdes

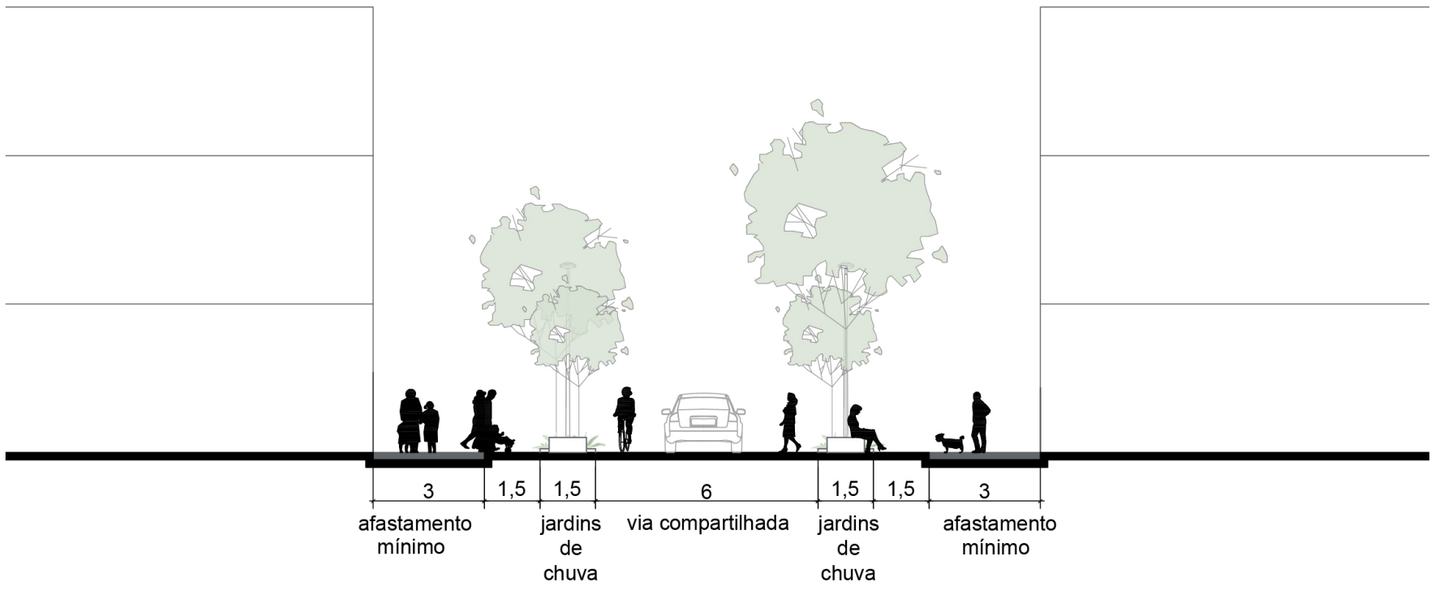

Corte Caminhos Verdes

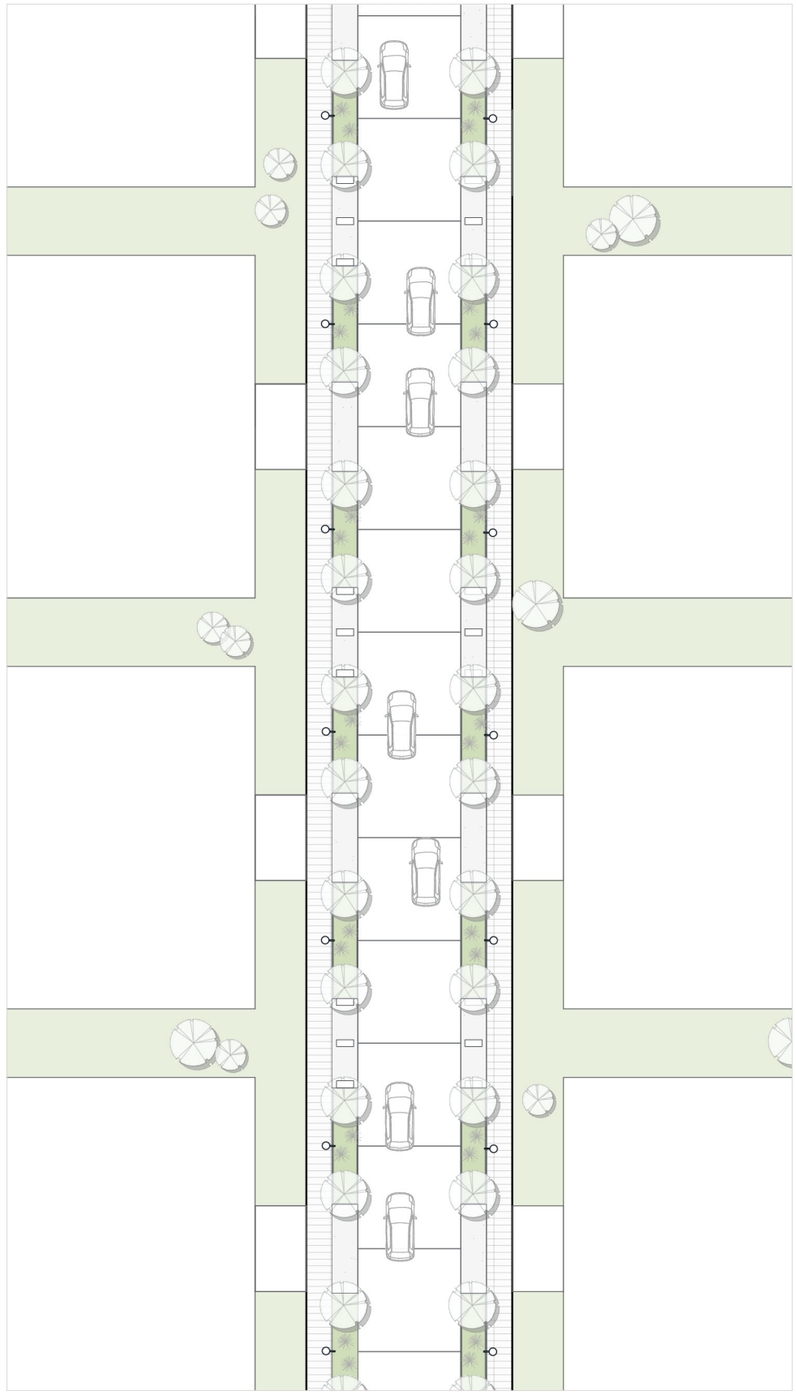

Planta Caminhos Verdes

EIXO DA CIÊNCIA
CAMINHOS VERDES

EIXO DA CIÊNCIA
CAMINHOS VERDES

EIXO DA CIÊNCIA
CAMINHOS VERDES

EIXO DA CIÊNCIA
CAMINHOS VERDES

EIXO DA CIÊNCIA
CAMINHO DA NATUREZA

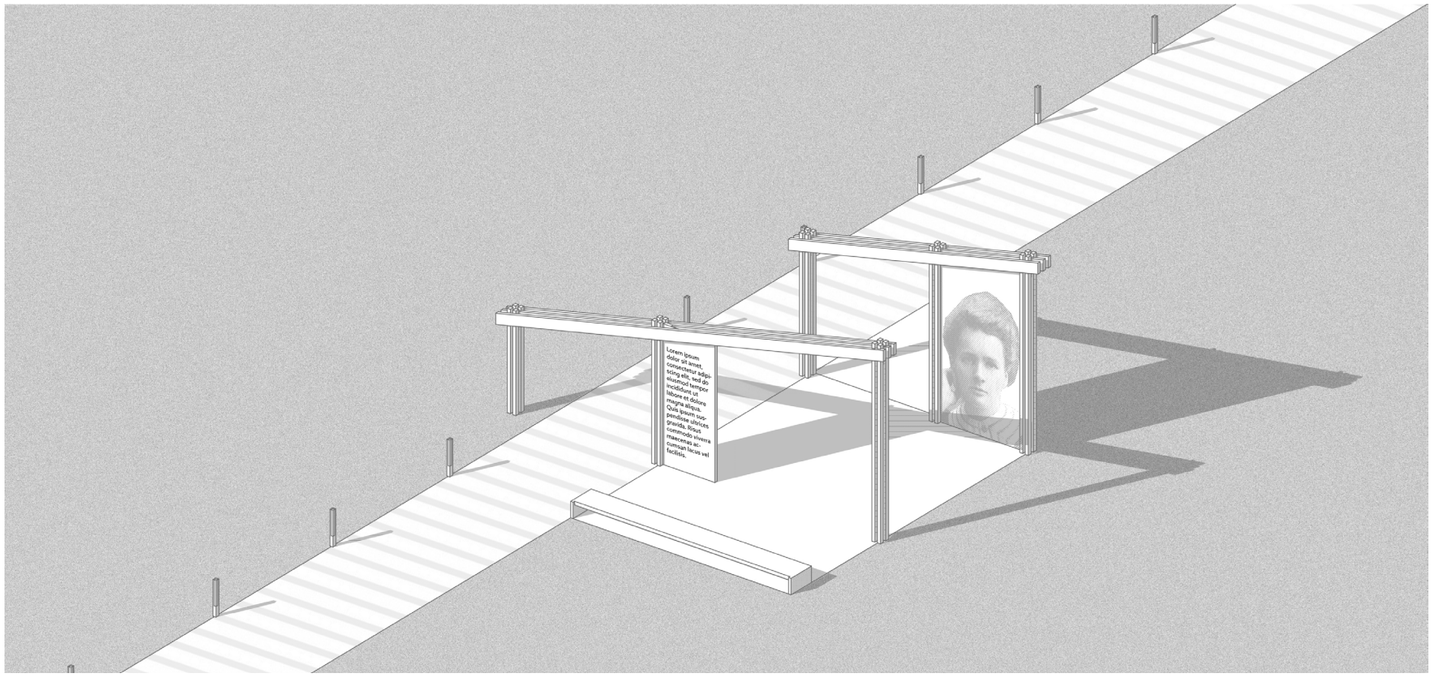

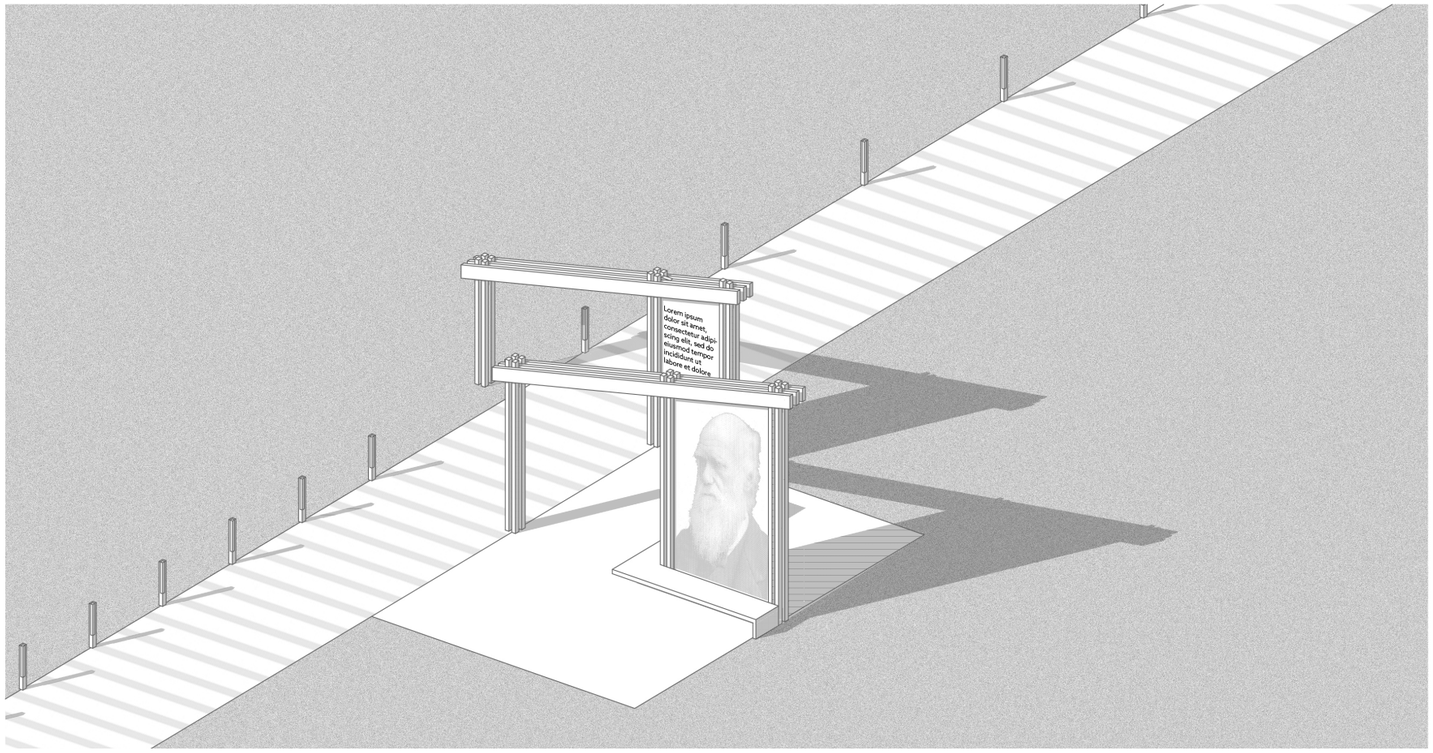

A implantação do **Caminho da Natureza**, visa o estabelecimento de um percurso peatonal e ciclístico conectando o bairro, a universidade, o hospital com as atividades do parque.

Propõe-se a criação de um acesso ao parque através da nova via de conexão entre os bairros dos Municípios e Vila Real e uma **Acupuntura Urbana.** Espaço Educacional Ambiental

Localização

EIXO DA CIÊNCIA
CAMINHO DA NATUREZA

EIXO DA CIÊNCIA
CAMINHO DA NATUREZA

EIXO DA CIÊNCIA
CAMINHO DA NATUREZA

EIXO DA CIÊNCIA
CAMINHO DA NATUREZA

EIXO DA CIÊNCIA

PARQUE LINEAR RIO CAMBORIÚ - ACESSOS À APP

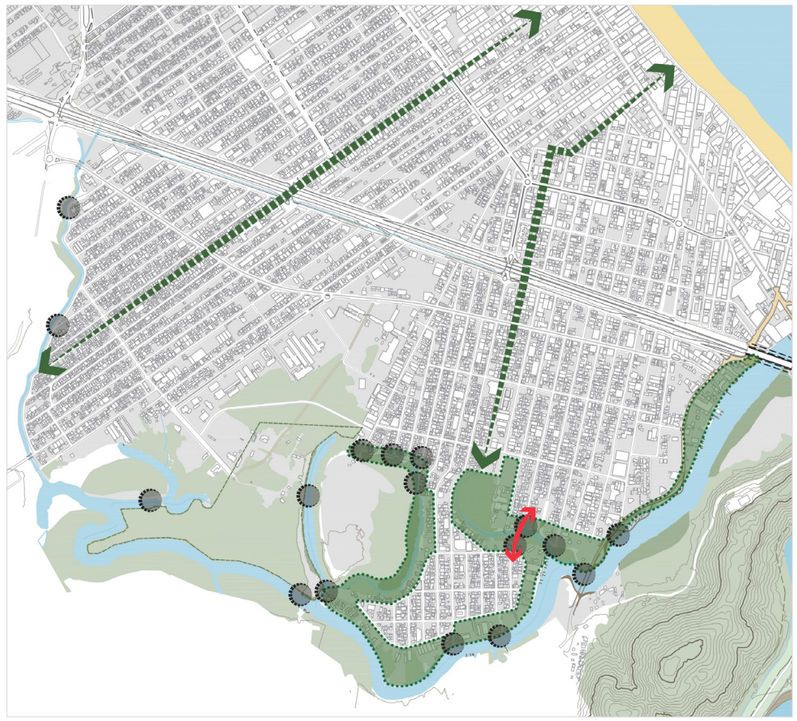

Localização

Legenda

- Parque Linear Rio Camboriú
- Espaços públicos de conexão
- Duplicação da ponte
- Proposta de travessia
- Caminhos do Mar

EIXO DA CIÊNCIA

PARQUE LINEAR RIO CAMBORIÚ - ACESSOS À APP

Legenda

Acesso à APP do Rio Camboriú