EIXO DA CIÊNCIA
PARQUE LINEAR RIO CAMBORIÚ - TRAPICHES

EIXO DA CIÊNCIA

INTEGRAÇÃO LOTES PRIVADOS E PÚBLICOS COM O PARQUE

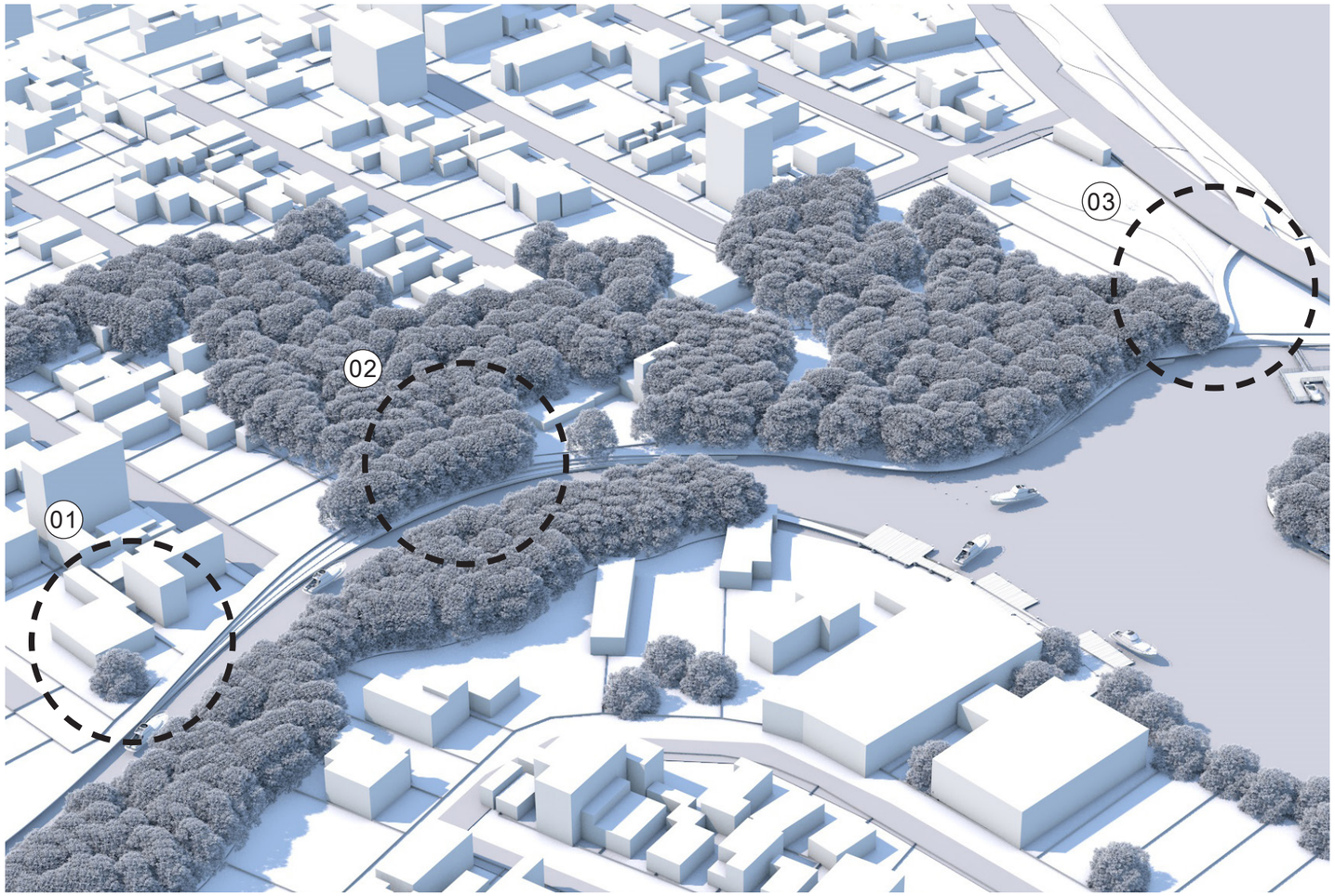

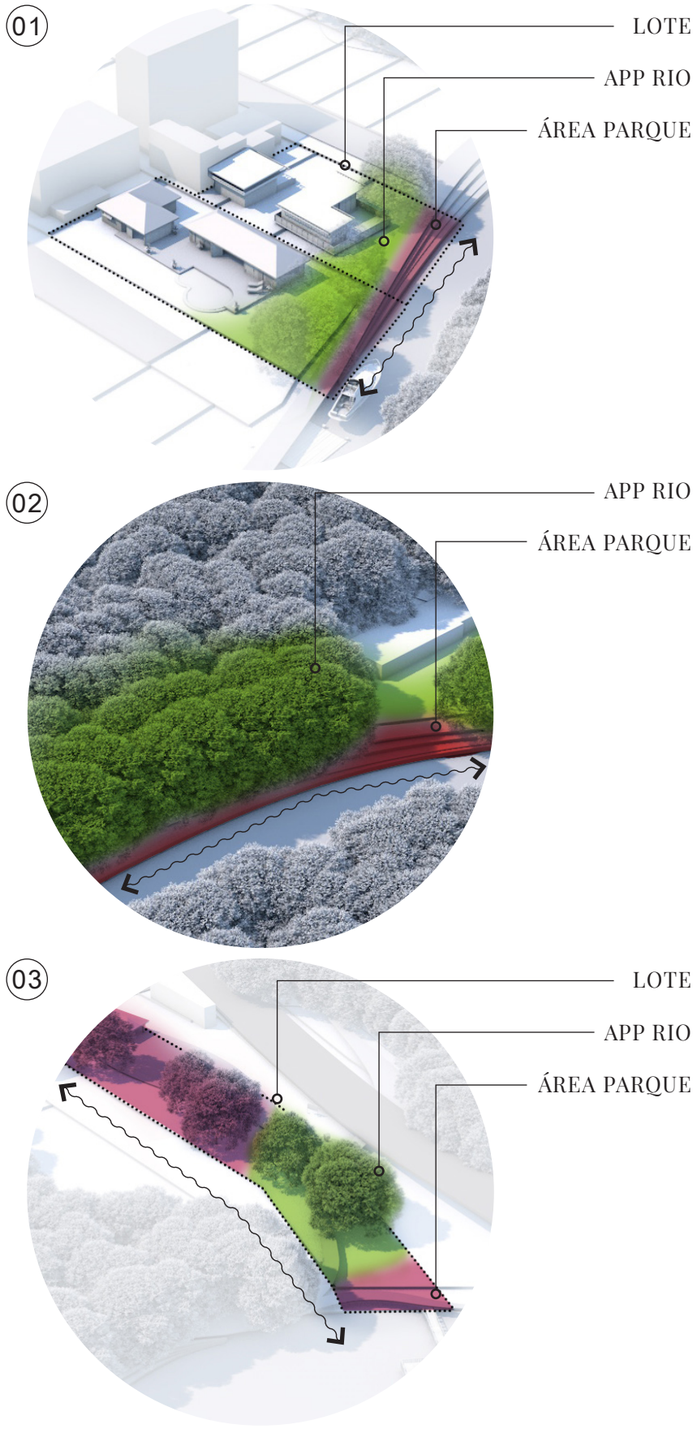

Legenda

01 **LOTES PARTICULARES.** Entendendo a APP do rio Camboriú como espaço de vocação pública, busca-se a criação de uma interface entre área do parque e lotes já edificados através do estabelecimento de uma faixa de 15 metros de preservação a partir das margens fluviais. Evitando invadir a área do rio. A intervenção paisagística ocorre por meio de decks de passagem, mantendo o restante da faixa de preservação nas áreas particulares

02 **ÁREAS VERDES.** Em lotes com predomínio de vegetação arbórea, prioriza-se a preservação ambiental. Desse modo, a instalação do parque visa à continuidade da forma de dos fluxos do parque, evitando intervir em ambientes conservados.

03 **LOTES PÚBLICOS.** Em áreas verdes públicas e ruas sem saída, pretende-se a conexão do tecido urbano com a faixa de parque criada entre os lotes e a água. Sugere-se a implantação de espaços de permanência, a fim de consolidar os pontos de acesso como núcleos de lazer.

EIXO DA CIÊNCIA
VIA CONEXÃO, 7° AVENIDA E BINÁRIO

VIA CONEXÃO | HOSPITAL + UNIVERSIDADE

- Iniciativa de conexão entre os bairros dos Municípios e Vila Real, diminuindo a saturação de fluxo na 5a Avenida e facilitando o acesso aos equipamentos locais pelos fluxos oriundos das áreas exclusivamente residenciais.

7a AVENIDA | VIA ECOPARK + R. DOM DANIEL

- Conexão entre a 6a avenida e a Alameda Delfim de Pádua Peixoto Filho;
- Criação da praça bairro Dos Municípios;
- Rua Dom Daniel. Vocação de eixo comercial e de lazer, tendo em vista a presença de elementos como academias ao ar livre, parquinhos, quadras de esporte e centro comunitário.

BINÁRIO | REQUALIFICAÇÃO RUA ANGELINA

- Conexão entre Camboriú e Balneário Camboriú, via Av. Santa Catarina, R. Biguaçu, R. Barra Velha e R. Angelina;
- Eixo com predominância de equipamentos de edução, englobando o Instituto Federal de Santa Catarina (em Camboriú), SENAI, Universidade do Vale do Itajaí, escolas municipais, além do Hospital Municipal;
- Vocação como eixo comercial e de lazer, tendo em vista, além dos equipamentos citados, a proximidade com o Parque Raimundo Malta e alta densidade residencial no entorno.

Legenda

Via Conexão

7ª Avenida

Binário R. Angelina

BR Verde

BR101

Os conflitos de uma rodovia federal que fragmenta a cidade podem ser minimizados. Suas marginais devem passar por um redesenho que permita a criação de uma zona de transição, da transformação rodovia-para-via compatível com a escala e velocidade das ruas a partir do redesenho dos passeios visando a segurança do pedestre.

O mesmo deve se dar nas passagens existentes, que priorizam os veículos pesados e automóveis, devem agora adquirir passagem para pedestres e veículos não motorizados. As passagens existentes têm cumprido a função de interligar diferentes partes da cidade, porém, os trechos iniciais e finais que cruzam o Município demandam de novas opções para garantir a integração e o desenvolvimento das áreas ao norte e ao sul, a região do entorno do anel viário norte e do distrito de inovação – proposto para os bairros São Judas Tadeu e Nova Esperança, respectivamente.

BR 101

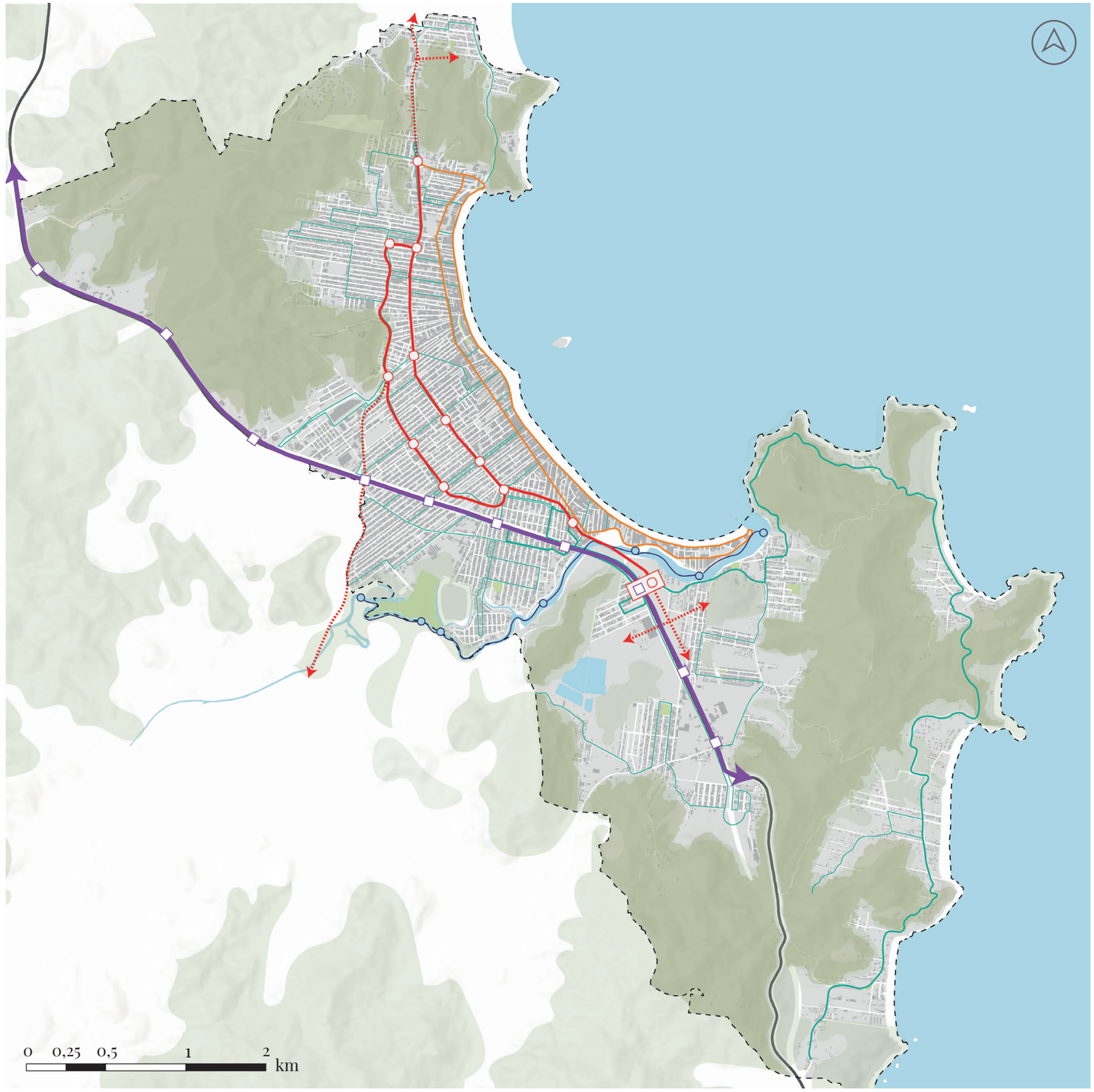

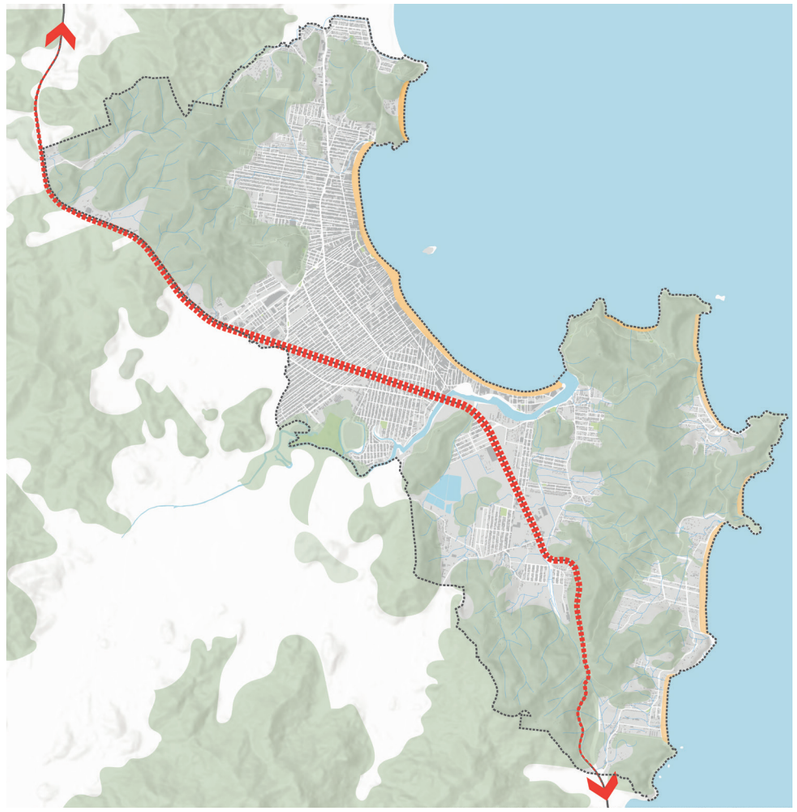

Localização

Legenda

- Transporte Coletivo Interurbano
- Transporte Coletico Intermunicipal Litorânea
- Linha Bondindinho
- Linhas Alimentadoras
- Transporte Aquaviário - Rio Camboriú

BR 101

PROPOSTAS BASEADAS NOS PROJETOS DE MOBILIDADE DE BALNEÁRIO CAMBORIÚ E AMFRI

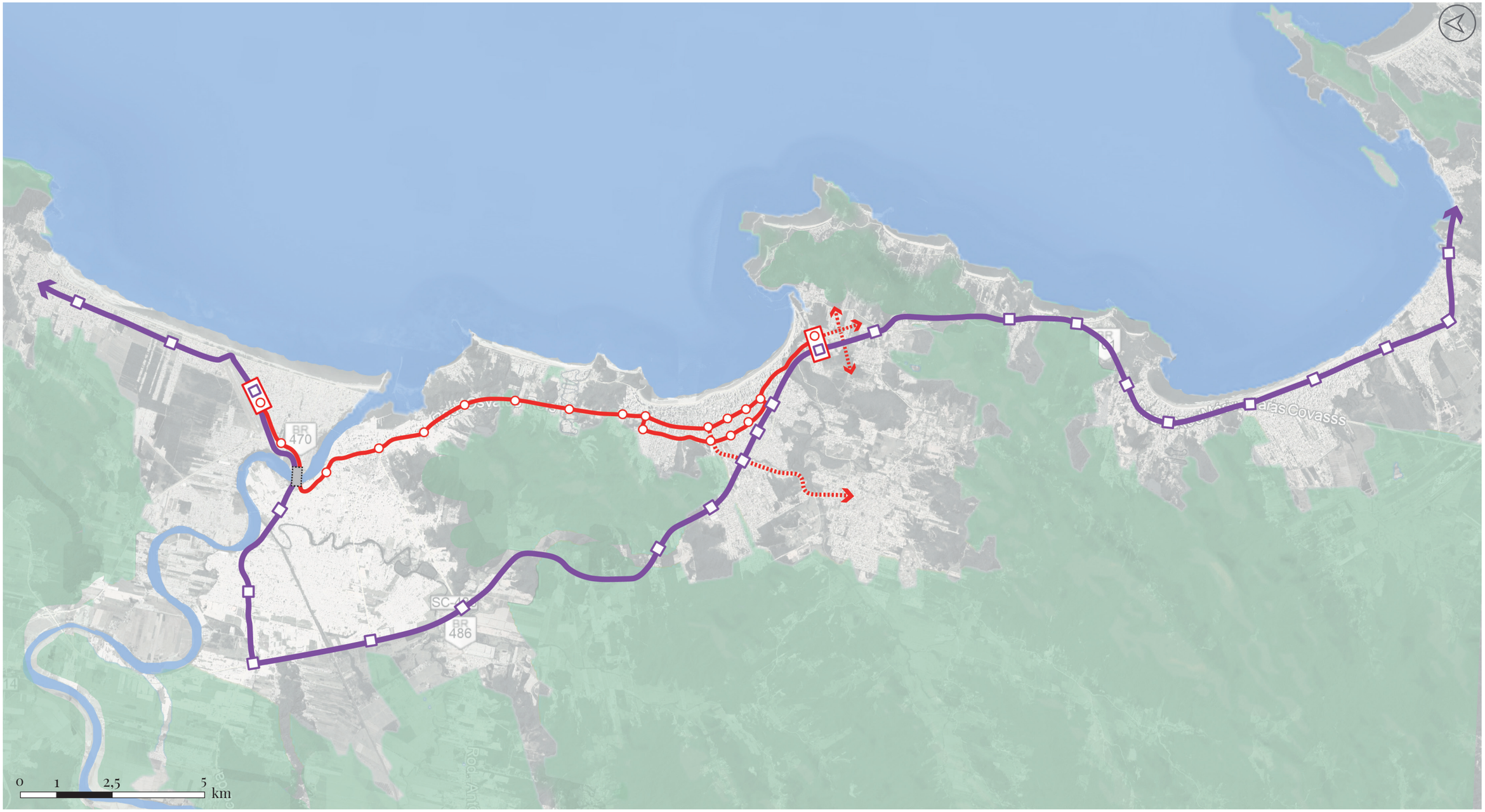

Legenda

Transporte Coletivo Interurbano

Transporte Coletico Intermunicipal Litorânea

BR 101

TRANSPORTE COLETIVO INTERURBANO | PLANTA NÍVEL BR 101

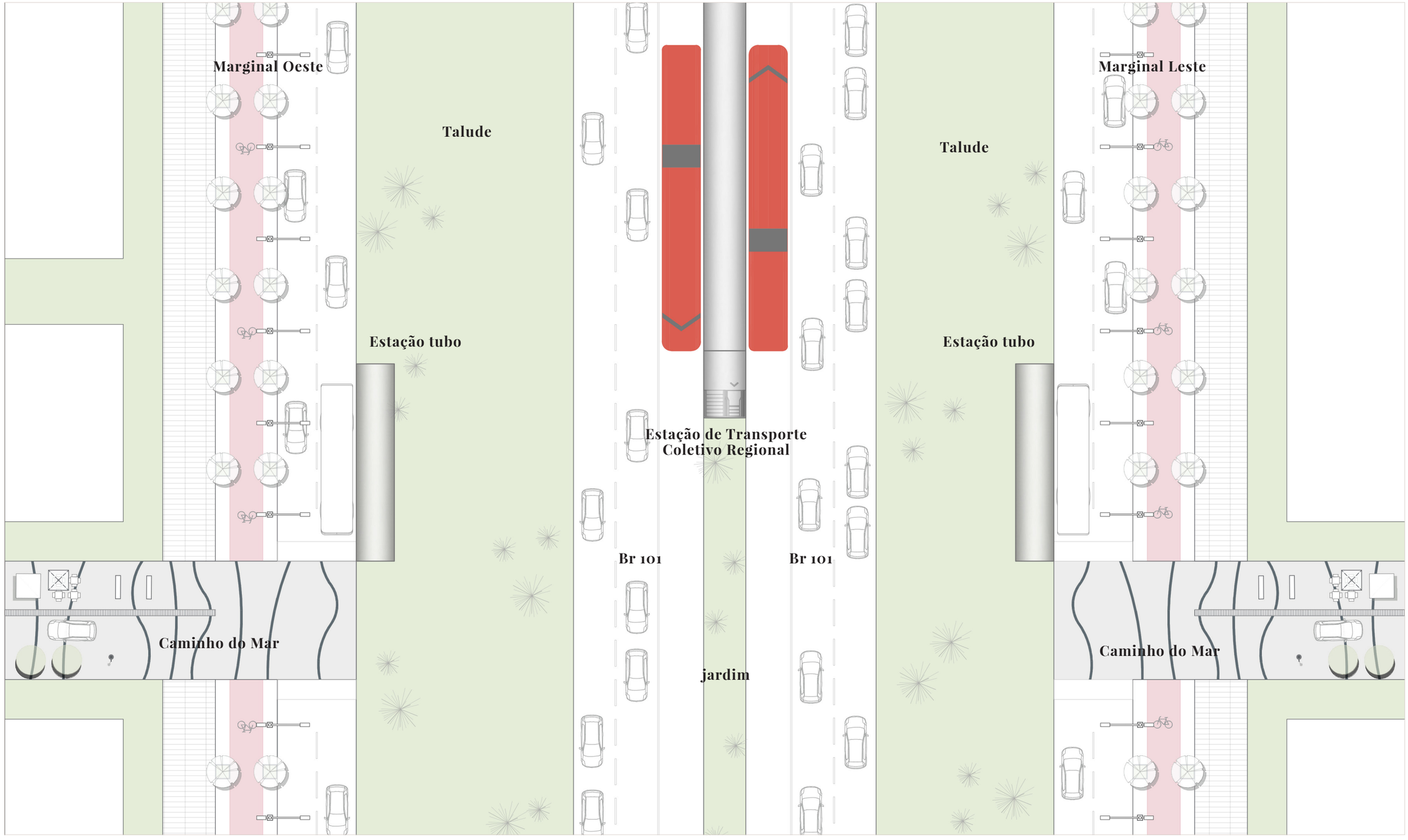

Planta BR 101

BR 101

TRANSPORTE COLETIVO INTERURBANO | PLANTA NÍVEL MARGINAIS

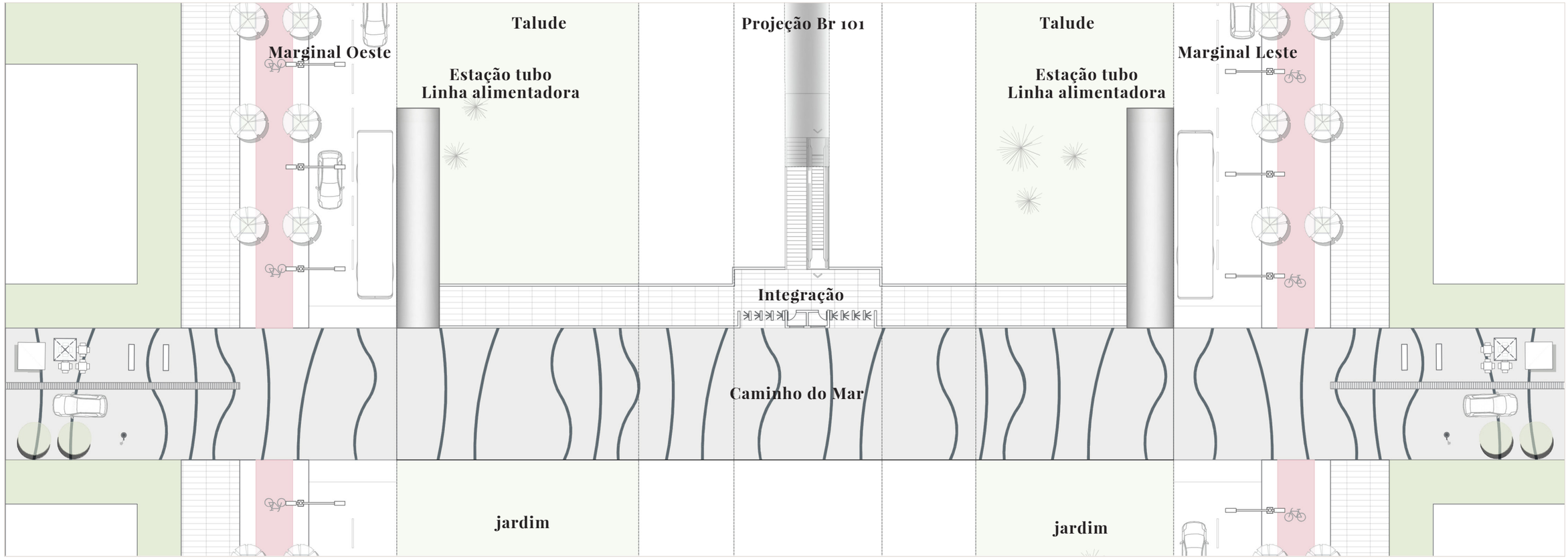

Planta BR 101

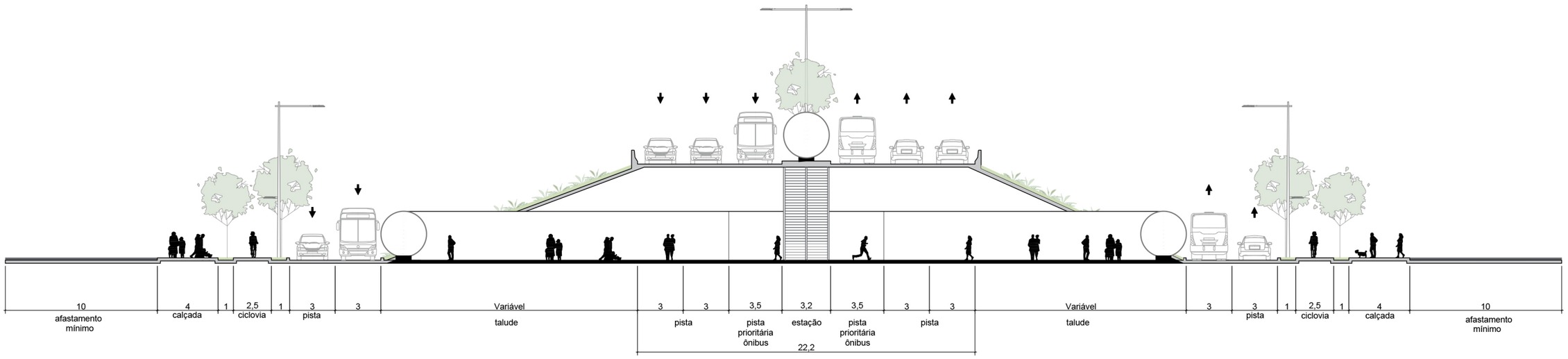

Corte BR 101

BR 101

BR 101

BR 101

BR 101

BR 101
TRANSPORTE COLETIVO INTERURBANO E PASSAGEM TRANSVERSAL

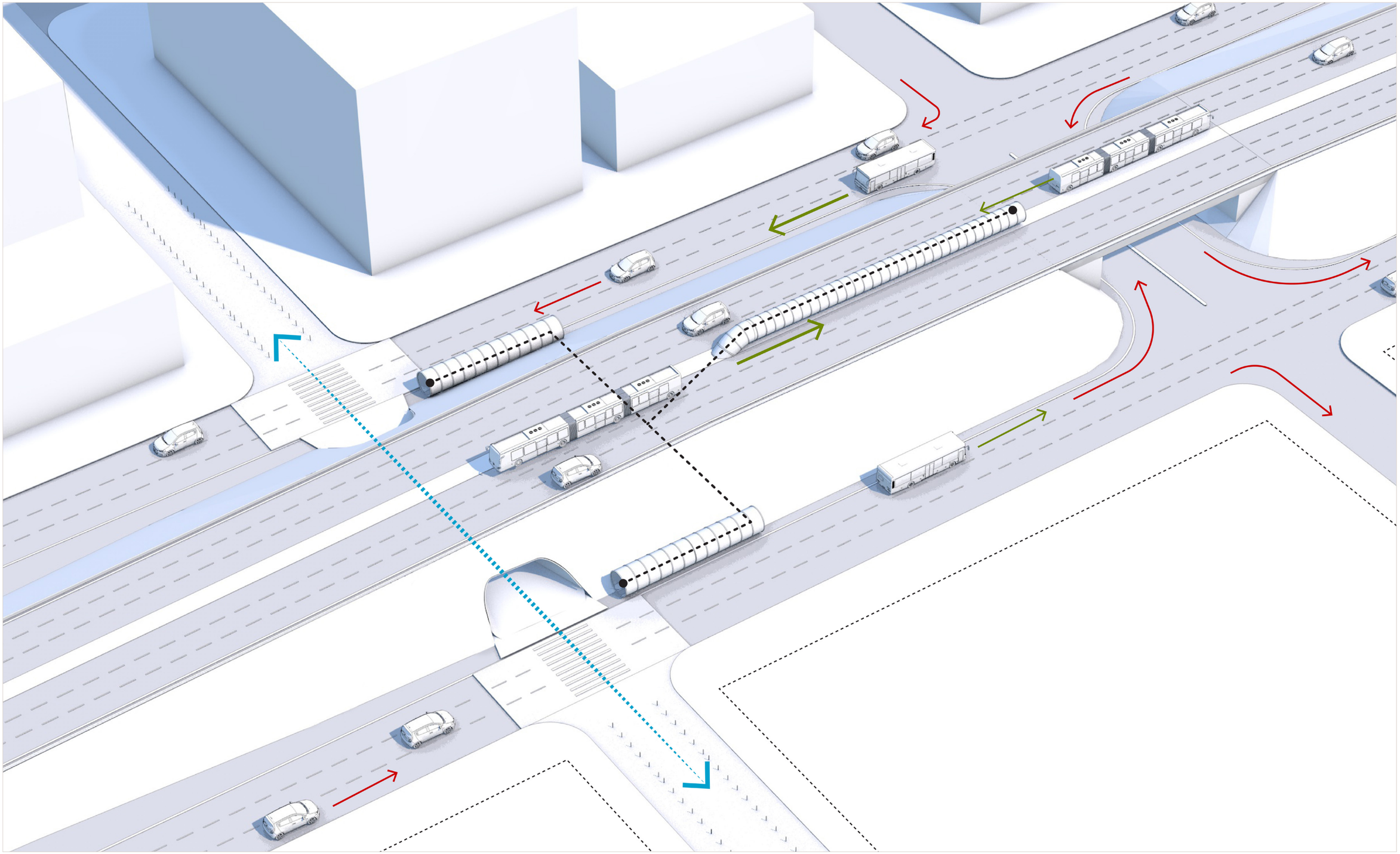

BR 101
PASSAGEM TRANSVERSAL



BR 101
PASSAGEM TRANSVERSAL

BR 101
PASSAGEM TRANSVERSAL

BR 101
PASSAGEM TRANSVERSAL

ANEL ECOLÓGICO NORTE

Entorno do Anel Viário Norte | Praia dos Amores

Móveis e Design
Logística
Estrada ecológica
Pousadas e equipamentos turísticos

ENTORNO DO ANEL VIÁRIO NORTE | PRAIA DOS AMORES

01 Várzea do Ranchinho

- Boa localização
- Sem conurbação Urbana
- Junto á Br-101 apartada do Tecido Urbano da cidade de Balneário Camboriú
- Delimitada pelas Morrarias

02 Bairros Tradicionais e Consolidados

- Fluxo de passagem Norte / Sul
- Presença de Equipamentos Sociais de qualidade

03 Bairro Ariribá

- Àrea em Valorização
- Vetor de Crescimento e Vetorização
- Divisa com o Município de Itajaí
-

04 Anel Viário Norte
05 Área de Preservação Ambiental
06 Zona de Amortecimento
07 Caminhos do Mar - conexão Orla / Morrarias
08 Mirantes
09 Trilhas Ecológicas
10 Valorização do Rio Ariribá
11 Tratamento Paisagístico Rio Marambaia
12 Ligação Bairro das Nações - Avenida das Flores

ANEL ECOLÓGICO NORTE
VÁRZEA DO RANCHINHO

ANEL ECOLÓGICO NORTE
VÁRZEA DO RANCHINHO

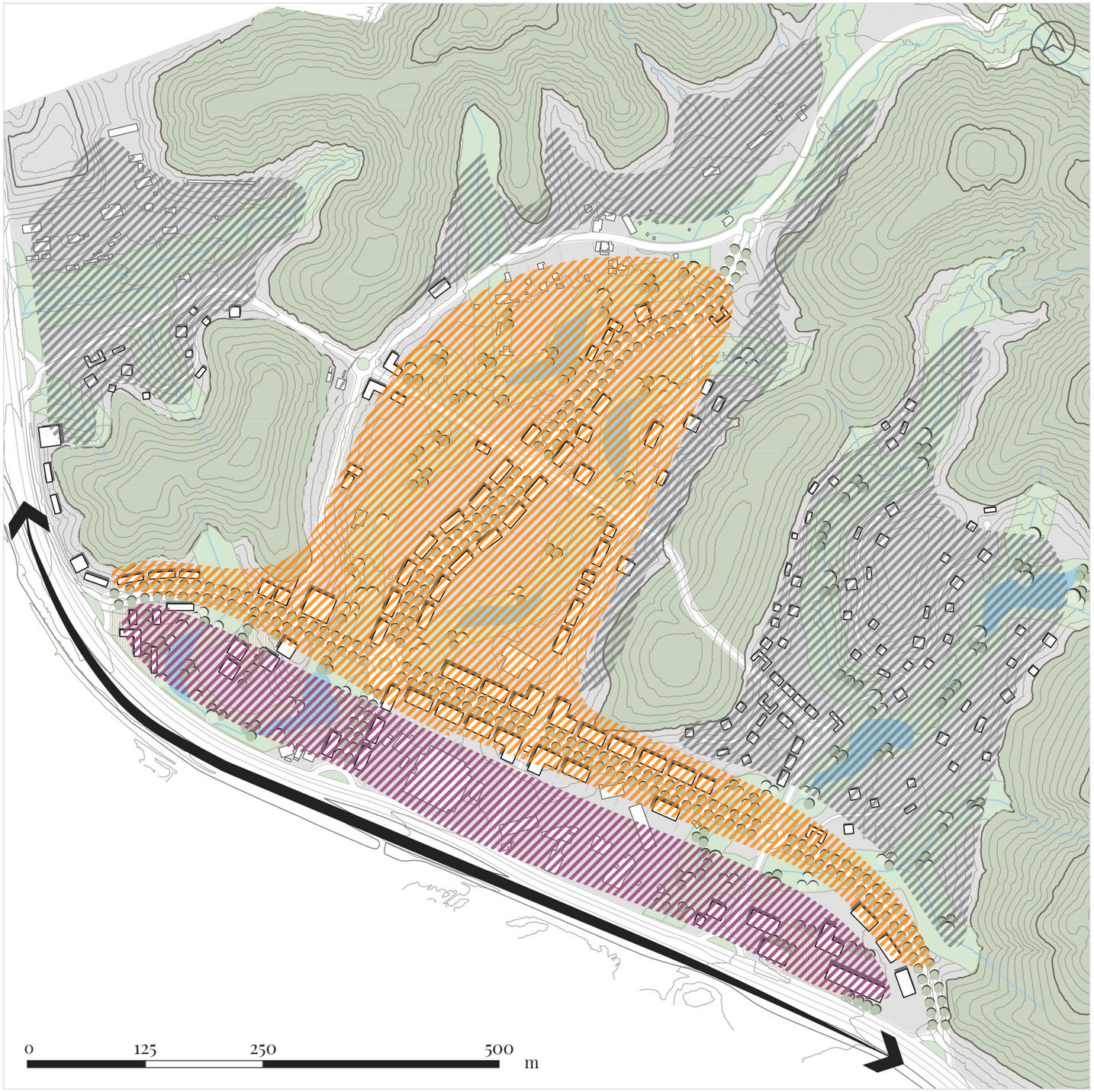

Legenda

- Alto impacto
- Médio impacto
- Baixo impacto

ANEL ECOLÓGICO NORTE
VÁRZEA DO RANCHINHO

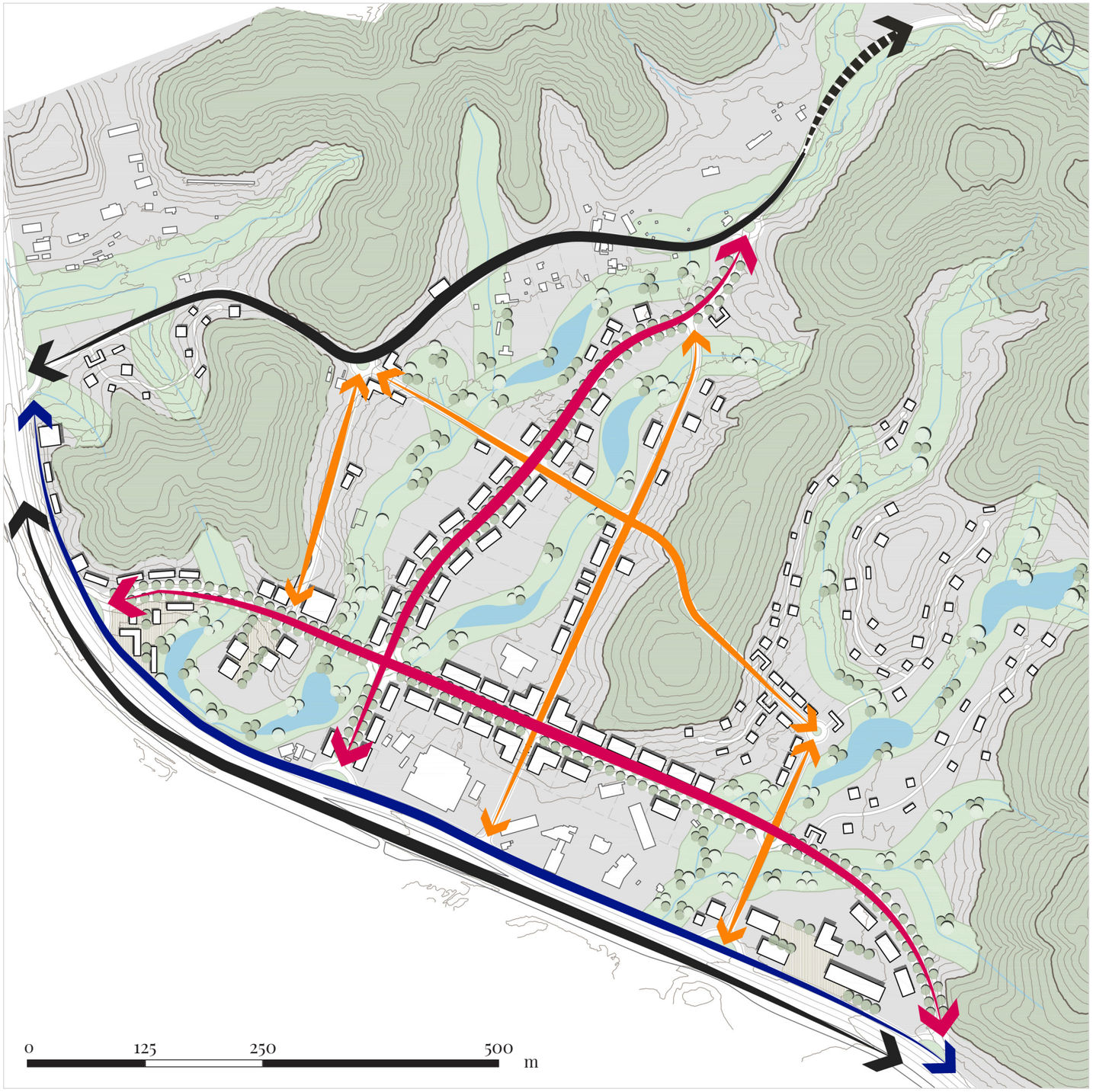

Legenda

- Via Principal
- Vias auxiliares/ secundárias
- Marginal

ANEL ECOLÓGICO NORTE
VÁRZEA DO RANCHINHO

ANEL ECOLÓGICO NORTE
VÁRZEA DO RANCHINHO

PRAIA DOS AMORES

- Paisagismo no Rio Arriribá com estares e jardinetes nas vias de acesso;
- Passagens/Pontes de ligação Balneário Camboriú/Praia Brava
- Novo desenho Av. Carlos D. Andrade para adequação ao transporte público;
- Passeio Deck / Passarela junto ao Costão.

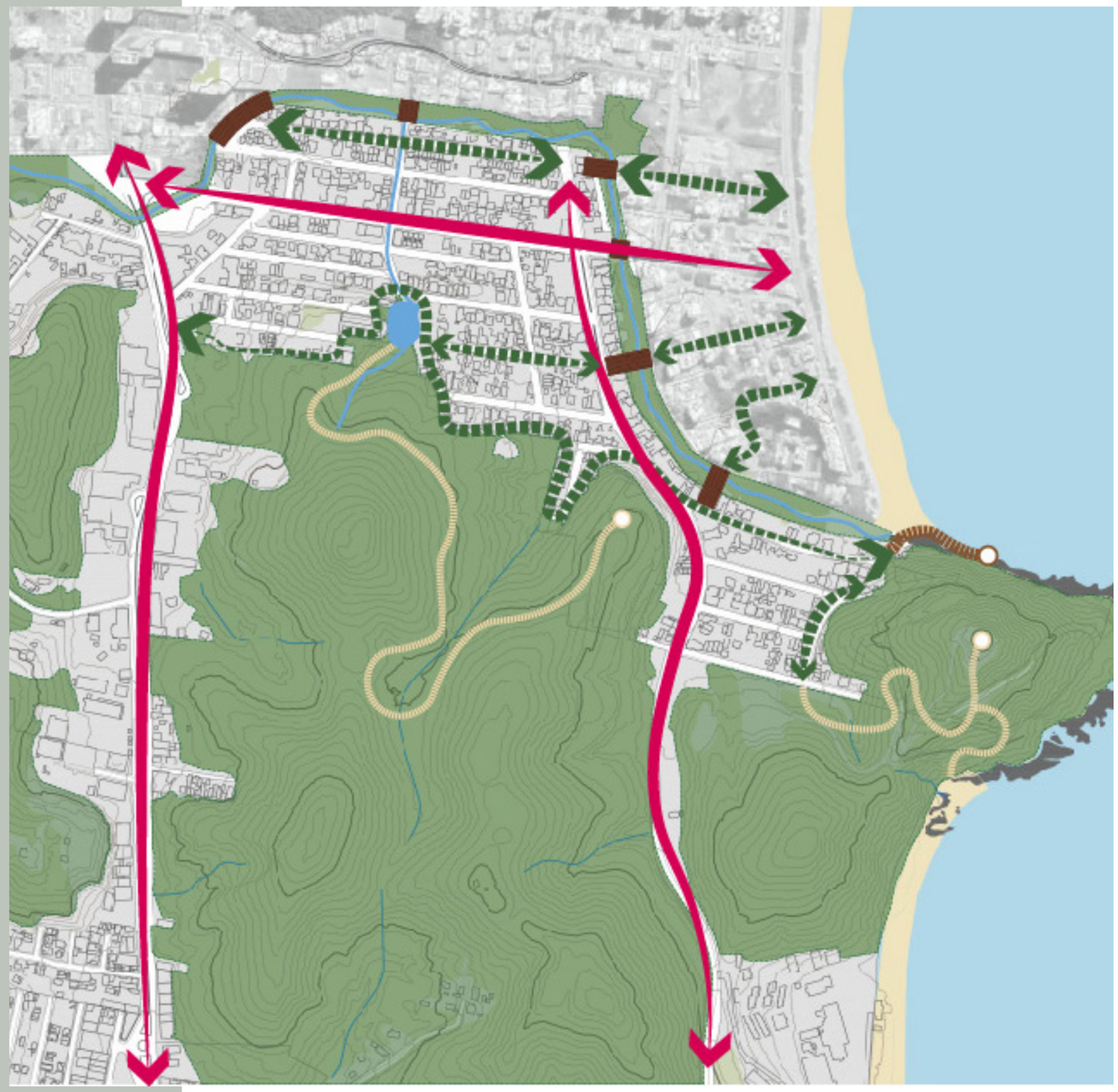

Legenda

- Via Principal
- Caminhos do mar
- Trilhas
- Passagens/ Pontes
- Passeio deck/ passarela junto ao costão

ANEL ECOLÓGICO NORTE

PRAIA DOS AMORES - PASSAGENS / PONTES DE LIGAÇÃO

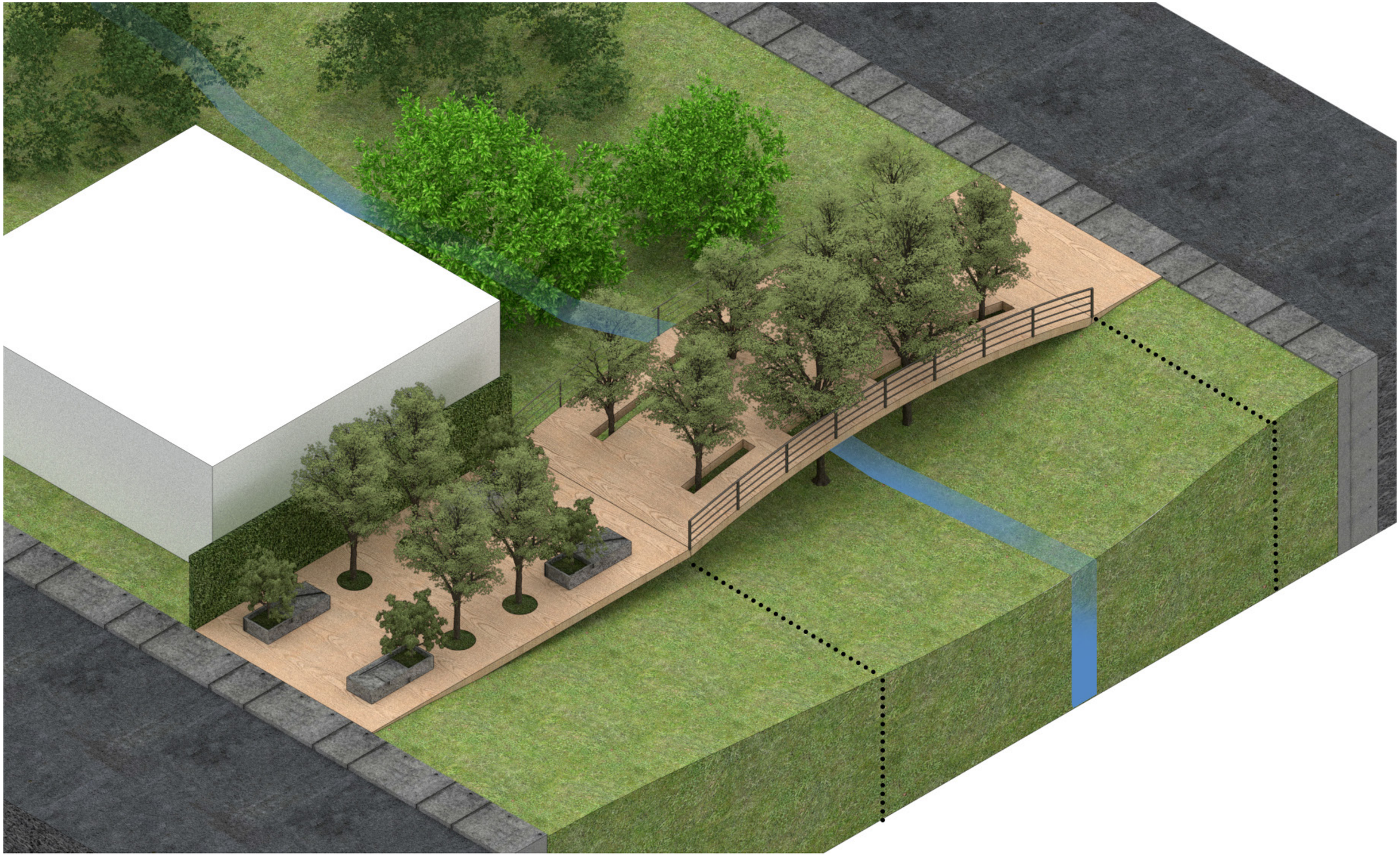

ANEL ECOLÓGICO NORTE

PRAIA DOS AMORES – PASSAGENS / PONTES DE LIGAÇÃO

ANEL ECOLÓGICO NORTE

PRAIA DOS AMORES – PASSAGENS / PONTES DE LIGAÇÃO



ANEL ECOLÓGICO NORTE

PRAIA DOS AMORES – PASSAGENS / PONTES DE LIGAÇÃO

ANEL ECOLÓGICO NORTE
PRAIA DOS AMORES - PASSARELA JUNTO AO COSTÃO



ANEL ECOLÓGICO NORTE

PRAIA DOS AMORES - PASSARELA JUNTO AO COSTÃO

ANEL ECOLÓGICO NORTE

PRAIA DOS AMORES - PASSARELA JUNTO AO COSTÃO

ANEL ECOLÓGICO NORTE

PRAIA DOS AMORES - PASSARELA JUNTO AO COSTÃO

Ficha técnica

EQUIPES

JAIME LERNER ARQUITETOS ASSOCIADOS

Arquitetos Associados

Jaime Lerner | Arquiteto e Urbanista
Valéria Bechara | Arquiteto e Urbanista
Paulo Kawahara | Arquiteto e Urbanista
Fernando Canalli | Arquiteto e Urbanista
Gianna Rossanna De Rossi | Arquiteto e Urbanista
Felipe Guerra | Arquiteto e Urbanista
Ariadne dos Santos Daher | Arquiteto e Urbanista
Fernando Popp | Arquiteto e Urbanista

Equipe Chave

Jaime Lerner | Supervisão Geral
Valéria Bechara | Coordenação Geral
Alberto Paranhos | Especialista em Administração Pública
Cleverson Andreoli | Especialista em Gestão Ambiental
Gianna de Rossi | Planejamento do Território
Felipe Guerra | Projetos estratégicos
Érika Poleto | Especialista em Habitação e Planejamento Urbano e Regional

Equipe Técnica

Arthur Cordeiro | Projetos Estratégicos, Planejamento urbano e Regional
Danielle Chappo | Desenvolvimento, Planejamento Urbano e Regional
Débora Ciociola | Projetos Estratégicos, Planejamento urbano e Regional
Lucas Roni de Lacerda | Desenvolvimento, Planejamento Urbano e Regional
Magali Pahl | Desenvolvimento, Planejamento Urbano e Regional
Marina Sutile | Desenvolvimento, Planejamento Urbano e Regional
Milton Naigboren | Desenvolvimento, Planejamento Urbano e Regional
Thainá Domingues | Estagiária em Desenvolvimento, Planejamento Urbano e Regional

PREFEITURA DE BALNEÁRIO CAMBORIÚ

Município de Balneário Camboriú

Fabrício José Satiro de Oliveira | Prefeito
Carlos Humberto Metzner Silva | Vice-Prefeito

Secretaria de Planejamento e Gestão Orçamentária

Adeltraut Zoschke Schapoo | Secretária
Fábio Miranda Becker | Arquiteto e Urbanista
Helvys Zermiani | Arquiteto e Urbanista
Sérgio Baggio | Arquiteto e Urbanista

Secretarias, Autarquias e Fundações de apoio

Ana Beatriz Mattar | Presidente da Fundação Cultural de Balneário Camboriú (FCBC)
David Tarciso Queiroz de Souza | Secretário de Segurança
Douglas Costa Beber Rocha | Diretor Geral da Empresa Municipal de Água e Saneamento (EMASA)
José Fernando Marchiori Júnior | Gestor do Fundo Municipal de Trânsito (FUMTRAN)
Maria Heloisa Furtado Lenzi | Secretária do Meio Ambiente
Valdir Rubens Walendowsky | Secretário de Turismo e Desenvolvimento Econômico

Fórum de Acompanhamento
Conselho Municipal de
HABITAÇÃO

Edilson de Oliveira Ferreira | Corretor
Fabrício Pereira de Melo | Diretor da Defesa Civil
Giovana Valentini | Arquiteto e urbanista
José Antonio Margarida | FURBES
Marcelo Galafassi | Arquiteto e urbanista
Maria Eroni Cavalheiro | Repres. Jardim Denise
Renata Resende Meirelles | Arquiteta e urbanista
Sheila do Socorro Souza Mattar | Arquiteto e urbanista
Valmor Dalago | Prefeitura Municipal de Balneário Camboriú

Fórum de Acompanhamento
IAB

Ana Flavia Poggere | Arquiteta e urbanista
Daniel Lucas Clerice | Arquiteto e urbanista
Dyego André dos Santos | Arquiteto e urbanista
Fátima Maria Ferreira Franz | Arquiteta e urbanista
Fernando Felício Medeiros | Arquiteto e urbanista
Geniana Finatto | Arquiteta e urbanista
Giovana Valentini | Arquiteta e urbanista
Karina Fernandez | Arquiteta e urbanista
Katuana Varela Furlan | Arquiteta e urbanista
Ketllyn Cristina Rodrigues | Arquiteta e urbanista
Lidiane Amélia Pereira | Arquiteta e urbanista
Lilian Pietrovski | Arquiteta e urbanista
Lúcia Fernandez | Arquiteta e urbanista
Luísa Hoeltgebaum Gern | Arquiteta e urbanista
Luiz Daniel Bicudo Paranhos | Arquiteto e urbanista
Luiz Gustavo Maestri | Arquiteto e urbanista
Mirian Rodrigues | Arquiteta e urbanista
Raquel Kipper pena | Arquiteta e urbanista
Renata Resende Meirelles | Arquiteta e urbanista
Sheila do Socorro Souza Mattar | Arquiteta e urbanista
Sileni Silva Santos | Arquiteta e urbanista
Sofia Regina Luciano | Arquiteta e urbanista
Thiago Pritsch | Arquiteto e urbanista
Yael | Arquiteto e urbanista